



РЕПУБЛИКА БЪЛГАРИЯ

Министерство на околната среда и водите

Регионална инспекция по околната среда и водите - Бургас

ИЗХ. № ПД-996 (2)

ГР. БУРГАС 04.04.2023

ДО

„ВИВАКОМ БЪЛГАРИЯ“ ЕАД

„ЮНАЙТЕД ТАУЪРС БЪЛГАРИЯ“ ЕООД

„ЕТАЖНА СОБСТВЕНОСТ“

Чрез Дияна Бинева – пълномощник

e-mail: kirilovad@evroconsult-bg.com

КОПИЕ ДО

ОБЩИНА БУРГАС

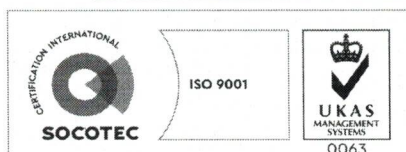
ОТНОСНО: инвестиционно предложение „Преустройство на приемо-предавателна станция за глас и/или данни BS3027, с честотен обхват – 900MHz, 1800MHz, 2100MHz, 2600MHz, 3500MHz, разположена върху сграда с идентификатор 07079.653.538.1, ж.к. „Меден Рудник“, бл. 101, вх. „А“, гр. Бургас, община Бургас“, с възложители „ВИВАКОМ БЪЛГАРИЯ“ ЕАД, „ЮНАЙТЕД ТАУЪРС БЪЛГАРИЯ“ ЕООД, „ЕТАЖНА СОБСТВЕНОСТ“

Във връзка с внесената от Вас документация с вх. № ПД-996/2023 г. в РИОСВ-Бургас за цитираното инвестиционно предложение, която приемам като уведомление по чл. 10, ал. 1 от Наредбата за условията и реда за извършване на оценка за съвместимостта на планове, програми, проекти и инвестиционни предложения с предмета и целите на опазване на защитените зони - *Наредбата за ОС*, на основание чл. 6а, т. 2 от същата Наредба, Ви уведомявам за следното:

Инвестиционно предложение „Преустройство на приемо-предавателна станция за глас и/или данни BS3027, с честотен обхват – 900MHz, 1800MHz, 2100MHz, 2600MHz, 3500MHz, разположена върху сграда с идентификатор 07079.653.538.1, ж.к. „Меден Рудник“, бл. 101, вх. „А“, гр. Бургас, община Бургас“, попада в обхвата на чл. 2, ал. 2 от Наредбата за ОС.

С настоящото инвестиционно предложение се предвижда преустройство на приемо-предавателна станция за глас и/или данни BS3027, с честотен обхват – 900MHz, 1800MHz, 2100MHz, 2600MHz, 3500MHz, разположена върху сграда с идентификатор 07079.653.538.1, ж.к. „Меден Рудник“, бл. 101, вх. „А“, гр. Бургас, община Бургас. Преустройството се състои в подмяна на антените и технологичното оборудване. Новите захранващи и оптични кабели, ще се разполагат в съществуващата кабелна скара, свързваща телекомуникационните мачти – 2 бр. и технологичното оборудване.

Посочените по-горе дейности, свързани с реализацията на настоящото инвестиционно предложение не попадат в позициите на Приложения № 1 и 2, съответно към чл. 92 и чл. 93 от Закона за опазване на околната среда и не подлежат на регламентираните с Глава шеста от Закона процедури по преценяване на необходимостта от извършване на екологична оценка



гр. Бургас, к-с Лазур, ул. „Перушица“ 67, ет.3, п.к.388

Тел: +359 56 813205, Факс: +359 56 813 200

e-mail: riosvbs@unacs.bg

www.riosvbs.com



и/или оценка на въздействието върху околната среда, задължителна екологична оценка и/или оценка на въздействието върху околната среда.

Поземлен имот с идентификатор 07079.653.538 (ж.к. „Меден Рудник“, бл. 101, вх. „А“, гр. Бургас) по КК на гр. Бургас, община Бургас не попада в границите на защитени територии, определени по реда на Закона за защитените територии и в защитени зони по смисъла на Закона за биологичното разнообразие (Натура 2000 места). Най-близко (на 0,79 км) е разположена защитена зона BG0000271 „Мандра-Пода“ за опазване на дивите птици, обявена със Заповед № РД-131/10.02.2012г. (ДВ, бр. 23/2012г.), изменена и допълнена със Заповед № РД-308/31.03.2021г. за опазване на дивите птици и за опазване на природните местообитания и на дивата флора и фауна (ДВ, бр. 48/08.06.2021г.) и двете на министъра на околната среда и водите.

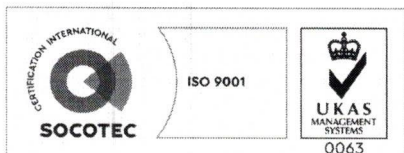

Предвид гореизложеното, отчитайки местоположението на сграда с идентификатор 07079.653.538.1 и поземлен имот с идентификатор 07079.653.538 по КК на гр. Бургас (бл. 101, вх. „А“, ж.к. „Меден Рудник“), обема и характера на предвиденото инвестиционно предложение, при реализацията му няма вероятност от отрицателно въздействие върху посочената по-горе най-близко разположена защитена зона. В тази връзка на основание чл.2, ал.2 от *Наредбата за ОС Ви уведомявам, че **преценката на компетентния орган е, че не е необходимо провеждане на процедура по реда на Глава втора от Наредбата за ОС.***

След извършена проверка по наличната към момента в РИОСВ-Бургас цифрова информация и модели за разпространение на дюнни природни местообитания по Черноморското крайбрежие е установено, че в имота **няма пясъчни дюни**. Настоящото становище по отношение на пясъчните дюни, предвид Заповед № РД-299/29.03.2013г. на Министъра на околната среда и водите, следва да се счита и като становище по смисъла на §25, ал.3 на Закона за устройството на Черноморското крайбрежие.

Настоящото писмо се отнася само за заявените параметри на инвестиционното предложение и не отменя необходимостта от получаване на съгласувания или разрешителни, предвидени в други закони и подзаконови нормативни актове.

При всички случаи на промяна в параметрите на инвестиционното предложение или на някои от обстоятелствата, при които е издадено настоящото писмо, възложителят е длъжен да уведоми незабавно РИОСВ-Бургас за промените.

ПАВЕЛ МАРИНОВ
Директор на РИОСВ-Бургас



гр. Бургас, к-с Лазур, ул. „Перущица“ 67, ет.3, п.к.388
Тел: +359 56 813205, Факс: +359 56 813 200
e-mail: riosvbs@unacs.bg
www.riosvbs.com

