



РЕПУБЛИКА БЪЛГАРИЯ

Министерство на околната среда и водите

Регионална инспекция по околната среда и водите - Бургас

ИЗХ. № ПД-994 /11/

ГР. БУРГАС 30. 03. 2023

ДО

ИНЖ. СТЕФАН ВОЙНОВ

УПЪЛНОМОЩЕНО ЛИЦЕ ОТ

МИКАЕЛА ЕМА] БЪК

КОПИЕ ДО

РДГ-БУРГАС

Относно: „Горскостопанска програма за поземлени имоти с идентификатори 17779.92.1, 17779.78.2 и 17779.68.18 по КККР на с. Граничар, община Средец“, с възложител: Микаела Ема Майкъл Бък

Във връзка с Ваше уведомление с вх. № ПД-994/21.03.2023 г. в РИОСВ-Бургас за горещитираната програма, което приемам като уведомление по чл. 10. ал. 1 от Наредбата за условията и реда за извършване на оценка за съвместимостта на планове, програми, проекти и инвестиционни предложения с предмета и целите на опазване на защитените зони - Наредбата за ОС и допълнително внесената информация с вх. № ПД-994/23.03.2023 г., на основание чл. 6а, т. 2 от същата Наредба, Ви уведомявам за следното:

„Горскостопанска програма за поземлени имоти с идентификатори 17779.92.1, 17779.78.2 и 17779.68.18 по КККР на с. Граничар, община Средец“, попада в обхвата на чл. 2, ал. 2 от Наредбата за ОС.

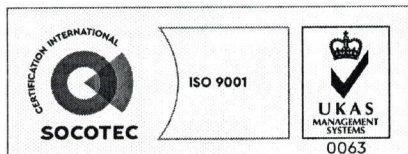
Обект на настоящата горскостопанска програма са поземлени имоти с идентификатори 17779.92.1, 17779.78.2 и 17779.68.18 по КККР на с. Граничар, община Средец с обща площ 7189 ха, попадаща в подотдели: 411:2, г; 393:м; 390:4, и, м. Предмет на програмата са общо 6,5355 ха, попадащи в подотдели 411:г; 390:м; 393:м от които:

Имот № 17779.92.1 по КККР на с. Граничар, община Средец е с площ 3,0108 ха, с трайно предназначение на територията „Горска“, начин на трайно ползване (НТП) „друг вид дървопроизводителна гора“, попадащ в подотдел 411:2, г. Обект на програмата са 3,0086 ха, попадащи в подотдел 411:г;

Имот № 17779.78.2 по КККР на с. Граничар, община Средец е с площ 1,1883 ха, с трайно предназначение на територията „Горска“, начин на трайно ползване (НТП) „друг вид дървопроизводителна гора“, попадащ в подотдел 393:м. Обект на програмата са 1,1882 ха;

Имот № 17779.68.18 по КККР на с. Граничар, община Средец е с площ 2,5198 ха, с трайно предназначение на територията „Горска“, начин на трайно ползване (НТП) „друг вид дървопроизводителна гора“, попадащ в подотдели 390:4, и, м. Обект на програмата са 2,3387 ха попадащи в подотдел 390:м;

В горско административно отношение имотите попадат в обхвата на ТП „Държавно горско стопанство Средец“ към ДП „Югоизточно държавно предприятие“.



гр. Бургас, к-с Лазур, ул. „Перушица“ 67, ет.3, п.к.388

Тел: +359 56 813205, Факс: +359 56 813 200

e-mail: riosvbs@unacs.bg

www.riosvbs.com



Съобразно представената информация и документация насаждението в имотите са със следните таксационни характеристики:

Подотдел 411:г е иглолистна култура с площ 3,0086 ха; възраст 55г.; стопански клас: Черборови култури (ЧБК); Дървесен състав: черен бор 90%, бял бор 10%, благун, цер, източен горун, об. бряст; Пълнота 0.6 и склопеност 0.7 (0.5-0.7); Равномерен строеж; височина 18 м, 18 м, диаметър 24 см, 24 см. Подлес от глог 100%, об. дрян, къпина; издънков; покритие 20%, височина 0.2 м; Подраст от благун 100%, издънков; възраст 10 г.; покритие 20%; височина 2.5 м. Наличие и на подраст от черен бор 90%, благун 10%; възраст 7 г.; покритие 40%; височина 0.1 м, 0.3 м. В имотът е извършено измерване на кръговата площ по метода на Битерлих, при което е определена кръгова площ (G) – 28.5 м²/ха. По таблица за кръгова площ на 1 хектар без клони за пълнота 1.0 за черен бор при височина 18 м, кръговата площ е 44.5 м²/ха, т.е. измерената пълнота е 0.6. С горскостопанската програма е предложена да се изведе възобновителна лесовъдска намеса с интензивност до 25%.

Подотдел 393:м е иглолистна култура с площ 1,1882 ха; възраст 45г.; стопански клас: Бялборови култури (ББК); Дървесен състав: бял бор 60%, черен бор 30%, сребролистна липа 10%, източен горун, благун; Пълнота и склопеност 0.7; Равномерен строеж; височина 15 м, 16 м, 12 м; диаметър 20 см, 22 см, 16 см. В имотът е извършено измерване на кръговата площ по метода на Битерлих, при което е определена кръгова площ (G) – 24 м²/ха. По таблица за кръгова площ на 1 хектар без клони за пълнота 1.0 за бял бор при височина 15 м, кръговата площ е 35,2 м²/ха, т.е. измерената пълнота е 0.7. С горскостопанската програма е предложена да се изведе възобновителна лесовъдска намеса с интензивност до 20%.

Подотдел 390:м е иглолистна култура с площ 2,3387 ха; възраст 50 г.; стопански клас: Бялборови култури (ББК); Дървесен състав: бял бор 90%, благун 10%, сребролистна липа; Неравномерен строеж Пълнота и склопеност 0.7 (0.6 – 0.9); височина 17 м, 14 м; диаметър 26 см, 18 см. Подраст от цер 60%, благун 40%, брекина; покритие 30%; възраст 10 г.; височина 0.1 м. В имотът е извършено измерване на кръговата площ по метода на Битерлих, при което е определена кръгова площ (G) – 27 м²/ха. По таблица за кръгова площ на 1 хектар без клони за пълнота 1.0 за бял бор при височина 17 м, кръговата площ е 37.6 м²/ха, т.е. измерената пълнота е 0.7. С горскостопанската програма е предложена да се изведе възобновителна лесовъдска намеса с интензивност до 25%.

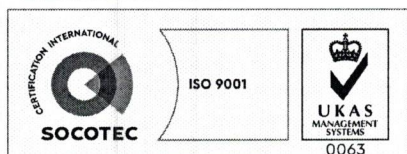
Представен е Протокол от 21.03.2023 г. от извършена проверка по документи и на терен от Комисия при РДГ - Бургас на основание § 3, ал. 2 и ал. 4, т. 2 от ПЗР на Наредбата за сечите в горите. Протоколът е утвърден от Директора на РДГ-Бургас. В цитираният по-горе протокол, комисията от РДГ-Бургас предлага, а Директорът на РДГ-Бургас е утвърдил:

Да се разреши възобновителна лесовъдска намеса с интензивност до 25% в подотдел 411:г на площ 3,0086 ха за имот №17779.92.1 по КKKP на с. Граничар, община Средец;

Да се разреши възобновителна лесовъдска намеса с интензивност до 20% в подотдел 393:м на площ 1,1882 ха за имот №17779.78.2 по КKKP на с. Граничар, община Средец;

Да се разреши възобновителна лесовъдска намеса с интензивност до 25% в подотдел 390:м на площ 2,3387 ха за имот №17779.68.18 по КKKP на с. Граничар, община Средец.

Дейностите, свързани с реализацията на програмата **не попадат** в позициите на Приложения № 1 и 2, съответно към чл. 92 и чл. 93 от Закона за опазване на околната среда и **не подлежат** на процедури по реда на Глава шеста от ЗООС (преценяване на необходимостта от извършване на екологична оценка и/или оценка на въздействието върху околната среда,



гр. Бургас, к-с Лазур, ул. „Перушица“ 67, ет.3, п.к.388
Тел: +359 56 813205, Факс: +359 56 813 200
e-mail: riosvbs@unacs.bg
www.riosvbs.com



задължителна екологична оценка и/или задължителна оценка на въздействието върху околната среда).

Теренът, предвиден за реализация на програмата, **не попада** в границите на защитени територии по смисъла на Закона за защитените територии, но **попада** в границите на защитена зона (Натура 2000 място) за опазване на природните местообитания и на дивата флора и фауна с код BG0000219 „Дервентски възвишения 2“ определена съгласно чл. 6, ал. 1, т. 1 и т. 2 от ЗБР и обявена със Заповед № РД-344/31.03.2021 г. (ДВ, бр.55/2021 г.) на министъра на околната среда и водите.

При извършената проверка за допустимост по смисъла на чл. 12, ал. 2 във връзка с чл. 2, ал. 2 от Наредбата за ОС се установи, че реализацията на предвидените с горскостопанската програма дейности е допустима спрямо:

- режимът на дейности в защитена зона за опазване на природните местообитания и на дивата флора и фауна с код BG0000219 „Дервентски възвишения 2“, определен със заповедта по чл. 12, ал. 6 от ЗБР.

При направена проверка в Единната информационната система за защитените зони от екологичната мрежа Натура 2000 за наличие на природни местообитания в разглеждания имот се констатира следното:

- в поземлен имот с идентификатор 17779.92.1 по КKKP на с. Граничар, община Средец е установено природно местообитание 91M0 Балкано-панонски церово-горунови гори. Площта на местообитанието в част от имота /площ на разпространение - 0.024 ha/ е пренебрежимо малка спрямо разпространението на природното местообитание в зоната.

- в поземлен имот с идентификатор 17779.78.2 по КKKP на с. Граничар, община Средец е установено природно местообитание 91M0 Балкано-панонски церово-горунови гори. Площта на местообитанието в част от имота /площ на разпространение - 0.010 ha/ е пренебрежимо малка спрямо разпространението на природното местообитание в зоната.

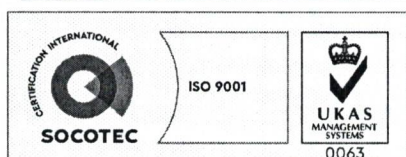
С оглед гореизложеното, отчитайки местоположението /територията с трайно предназначение: горска/, обема и характера /възобновителна лесовъдска намеса/ на заявената програма, при реализацията **няма вероятност от отрицателно въздействие** върху защитена зона за опазване на природните местообитания и на дивата флора и фауна с код BG0000219 „Дервентски възвишения 2“ от мрежата Натура 2000, **по отношение на:**

- пряко или косвено унищожаване, увреждане или фрагментиране на природни местообитания и местообитания на видове, предмет на опазване, тъй като с програмата се засяга малка площ /0.012 %/ от общата площ на защитена зона за опазване на природните местообитания и на дивата флора и фауна с код BG0000219 „Дервентски възвишения 2“, без да се създават условия и предпоставки за изменения на територията и ключови елементи на околната среда;

- трансформация на местообитания на видове, безпокойство или прогонване на видове, предмет на опазване в защитените зони, тъй като с предвидените дейности се засягат косвено незначителни територии от защитените зони, без да се променя структурата и видовия състав на горските насаждения, респективно на горските местообитания;

- нарушаване целостта и целите на опазване на защитената зона, предвид обема и характера на програмата,

- нарушаване кохерентността между съседни защитени зони, тъй като възможните шумови и антропогенни въздействия са локални, временни и обратими и не се очаква да доведат до значително безпокойство върху видовете, предмет на опазване в Натура 2000 място;



гр. Бургас, к-с Лазур, ул. „Перушица“ 67, ет.3, п.к.388
Тел: +359 56 813205, Факс: +359 56 813 200
e-mail: riosvbs@unacs.bg
www.riosvbs.com



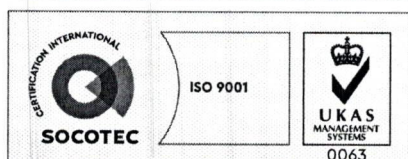
- възникване на отрицателен кумулативен ефект върху защитените зони, при реализацията на програмата в комбинация с други в района на въздействие инвестиционни предложения, планове, програми, проекти, предвид обстоятелството, че предвижданията на горскостопанската програма не са свързани с промяна предназначението на територията и същата и в бъдеще ще продължи да предоставя подходящи местообитания за размножаване, хранене, почивка и укритие на видове животни, предмет на опазване.

В тази връзка на основание чл.2, ал.2 от *Наредбата за ОС* Ви уведомявам, че за така заявената програма: „Горскостопанска програма за поземлени имоти с идентификатори 17779.92.1, 17779.78.2 и 17779.68.18 в землището на с. Граничар, община Средец“ **преценката на компетентния орган е, че не е необходимо провеждане на процедура по реда на Глава втора от Наредбата за ОС.**

Настоящото писмо се отнася само за заявените параметри на горскостопанска програма и не отменя необходимостта от получаване на съгласувания или разрешителни, предвидени в други закони и подзаконови нормативни актове.

При всички случаи на промяна в данните посочени в уведомлението или на някое от обстоятелствата, при които е издадено настоящето писмо, възложителят е длъжен да уведоми незабавно РИОСВ-Бургас за промените.

ПАВЕЛ МАРИНОВ
Директор на РИОСВ-Бургас



гр. Бургас, к-с Лазур, ул. „Перушица“ 67, ет.3, п.к.388
Тел: +359 56 813205, Факс: +359 56 813 200
e-mail: riosvbs@unacs.bg
www.riosvbs.com

