



## РЕПУБЛИКА БЪЛГАРИЯ

Министерство на околната среда и водите

Регионална инспекция по околната среда и водите - Бургас

ИЗХ. № ПД-668

ГР. БУРГАС

10. 03. 2023

ДО

„ЕЛЕКТРОРАЗПРЕДЕЛЕНИЕ ЮГ“ ЕАД

Ж. К. „МЕДЕН РУДНИК“, М-СТ „КАПЧЕТО“

ГР. БУРГАС

КОПИЕ ДО

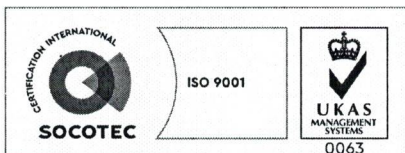
ОБЩИНА БУРГАС

Относно: Инвестиционно предложение /ИП/ „Кабел НН от ТП-4Д в ПИ с идентификатор 07079.671.318, кв. 179 по КК на град Бургас, община Бургас до ново електромерно табло на улична регулация пред ПИ с идентификатор 07079.671.200 по КК на град Бургас, община Бургас /УПИ II, кв. 182 по плана на зона „Д“, ж. к. „Меден Рудник“, гр. Бургас/“, с възложител: „ЕЛЕКТРОРАЗПРЕДЕЛЕНИЕ ЮГ“ ЕАД

Във връзка с Ваше уведомление с вх. № ПД-668/22.02.2023 г. в РИОСВ-Бургас за горесцитираното ИП, което приемам като уведомление по чл. 10. ал. 1 от Наредбата за условията и реда за извършване на оценка за съвместимостта на планове, програми, проекти и инвестиционни предложения с предмета и целите на опазване на защитените зони - Наредбата за ОС, на основание чл. 6а, т. 2 от същата Наредба, Ви уведомявам за следното:

ИП: „Кабел НН от ТП-4Д в ПИ с идентификатор 07079.671.318, кв. 179 по КК на град Бургас, община Бургас до ново електромерно табло на улична регулация пред ПИ с идентификатор 07079.671.200 по КК на град Бургас, община Бургас /УПИ II, кв. 182 по плана на зона „Д“, ж. к. „Меден Рудник“, гр. Бургас/“, попада в обхвата на чл. 2, ал. 2 от Наредбата за ОС.

За обект, предмет на електроснабдяване, Директорът на РИОСВ-Бургас е издал писмо с изх. № ПД-1482(3)/27.07.2022г. за ИП „Изграждане на улична битова канализация за група имоти: УПИ XVII, II, III, IV в кв. 151; УПИ XXXV, XXXIV в кв. 162; УПИ I, XII, IV, XIII, XI, IX в кв. 163; УПИ XIII, XI, I XI, X, VIII, VII, V в кв. 164; УПИ XII, XI, X в кв. 178; УПИ I, II-51, II-16, IV в кв. 179; УПИ I, II, III, IV, V, VI, VII, IX, XII, IX, XII, XIII кв. 180; УПИ IV, V в кв. 181, УПИ XI, IV, III, I в кв. 182 по плана на зона „Д“, ж. р. „Меден Рудник“, град Бургас – продължение на битов колектор 3 ат РШ 26-б до РШ-29-б и битов колектор 4 от РШ 35-б до РШ 29-б, II етап строителство), с възложител: «Нониус 75» ООД, с което е определил, че дейностите, свързани с реализация на ИП, не попадат в позициите на Приложения № 1 и 2, съответно към чл. 92 и чл. 93 от Закона за опазване на околната среда и не подлежат на регламентираните с глава шеста от Закона процедури по преценяване на необходимостта от



гр. Бургас, к-с Лазур, ул. „Перушица“ 67, ет.3, п.к.388

Тел: +359 56 813205, Факс: +359 56 813 200

e-mail: [riosvbs@unacs.bg](mailto:riosvbs@unacs.bg)

[www.riosvbs.com](http://www.riosvbs.com)





извършване на екологична оценка и/или оценка на въздействието върху околната среда, задължителна екологична оценка и/или оценка на въздействието върху околната среда и че не е необходимо провеждане на процедура по реда на Глава втора от Наредбата за ОС.

За строеж: „Улична битова канализация за група имоти - УПИ XVII, II, III, IV в кв. 151; УПИ XXXV, XXXIV в кв. 162; УПИ I, XII, IV, XIII, XI, IX в кв. 163; УПИ XIII, XI, I XI, X, VIII, VII, V в кв. 164; УПИ XII, XI, X в кв. 178; УПИ I, II-51, II316, IV в кв. 179; УПИ I, II, III, IV, V, VI, VII, IX, XII, IX, XII, XIII кв. 180; УПИ IV, V в кв. 181, УПИ XI, IV, III, I в кв. 182 по плана на зона „Д“, ж. р. „Меден Рудник“, град Бургас“:

Етап 1- „Локална канално помпена станция в УПИ II в кв. 182 по плана на зона „Д“, ж. р. Меден Рудник /ПИ с идентификатор 07079.671.200 по КК на град Бургас, община Бургас/, тласкател, битов колектор 1-от РШ 23 до локална канално помпена станция, битов колектор 3-от РШ 29 до РШ 23 и битов колектор“, е издадено Разрешение за строеж № 205/22.12.2021 г. от гл. архитект на Община Бургас.

С настоящото предложение се предвижда присъединяване на ЛКПС и улична битова канализация в ПИ с идентификатор 07079.671.200 по КК на град Бургас, община Бургас към електроразпределителната мрежа. Кабелното електрозахранване ще се осъществи от ТНН на ТП-4Д с кабел 1 kV, тип 4x185 кв. мм до ново електромерно табло, тип ТЕПО 1 M1TЧ/АКК+. Кабелното трасе ще премине в сервитута на уличната регулация, подземно, в изкоп 0,8/0,4.

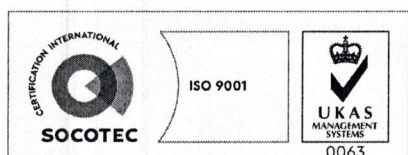
Съгласно представен Договор № 4532542/30.09.2022 г. за присъединяване обекти на клиенти към електроразпределителната мрежа на „ЕЛЕКТРОРАЗПРЕДЕЛЕНИЕ ЮГ“ ЕАД, мястото на присъединяване към електроразпределителна мрежа:ТНН на БКТП, извод СН „Копринка“, подстанция „Меден Рудник“.

Посочените по-горе дейности, свързани с реализация на ИП, **не попадат** в позициите на Приложения № 1 и 2, съответно към чл. 92 и чл. 93 от Закона за опазване на околната среда и **не подлежат** на регламентираните с глава шеста от Закона процедури по преценяване на необходимостта от извършване на екологична оценка и/или оценка на въздействието върху околната среда, задължителна екологична оценка и/или оценка на въздействието върху околната среда.

Теренът, предвиден за реализация на ИП, **не попада** в границите на защитени територии по смисъла на Закона за защитените територии и **не попада** в границите на защитени зони по смисъла на Закона за биологичното разнообразие (Натура 2000 места). Най-близко /на около 2,02 км/ е разположена защитена зона с код BG0000273 „Бургаско езеро“ за опазване на дивите птици, обявена със Заповед № РД-769/28.10.2008 г. (обн., ДВ, бр.102/2008 г.), изменена и допълнена със Заповед № РД-307/31.03.2021 г. за опазване на дивите птици и за опазване на природните местообитания и на дивата флора и фауна (обн. ДВ, бр.48/08.06.2021 г.) и двете на министъра на околната среда и водите.

С оглед гореизложеното, отчитайки местоположението /урбанизирана територия, извън Натура 2000 места/, обема /трасето на кабела ще е с дължина 160м/ и характера /изграждане на кабел НН/ на заявеното ИП, при реализацията му **няма вероятност от отрицателно въздействие** върху най-близко разположената ЗЗ с код BG0000273 „Бургаско езеро“ от мрежата Натура 2000, **по отношение на:**

- пряко или косвено унищожаване, увреждане или фрагментиране на местообитания, природни местообитания и местообитания на растителни и животински видове, предмет на опазване в защитена зона, тъй като теренът, в които е предвидено да се реализира ИП



гр. Бургас, к-с Лазур, ул. „Перушица“ 67, ет.3, п.к.388  
Тел: +359 56 813205, Факс: +359 56 813 200  
e-mail: [riosvbs@unacs.bg](mailto:riosvbs@unacs.bg)  
[www.riosvbs.com](http://www.riosvbs.com)





представлява антропогенно повлияна територия, без наличие на характеристика на ландшафта от значение за видовете, предмет на опазване от мрежата Натура 2000;

- трансформация на местообитания на видове, безпокойство или прогонване на видове, предмет на опазване в най-близко разположената ЗЗ, тъй като ИП не е свързан с усвояването на допълнителни площи от нея;

- нарушаване целостта и целите на опазване на защитената зона, предвид обема и характера на ИП;

- нарушаване кохерентността между съседни защитени зони, тъй като реализацията на ИП не е свързана с промяна на начина на трайно ползване на терена;

- възникване на отрицателен кумулативен ефект върху защитената зона, при реализацията му в комбинация с други одобрени в района на въздействие инвестиционни предложения, планове, програми, проекти. Спецификата на ИП не предполага кумулиране с други инвестиционни предложения, планове, програми, проекти.

В тази връзка на основание чл.2, ал.2 от *Наредбата за ОС* Ви уведомявам, че за така заявеното ИП: „Кабел НН от ТП-4Д в ПИ с идентификатор 07079.671.318, кв.179 по КК на град Бургас, община Бургас до ново електромерно табло на улична регулация пред ПИ с идентификатор 07079.671.200 по КК на град Бургас, община Бургас /УПИ II, кв. 182 по плана на зона „Д“, ж. к. „Меден Рудник“, гр. Бургас/“ **преценката** на компетентния орган е, че **не е необходимо провеждане на процедура по реда на Глава втора от Наредбата за ОС.**

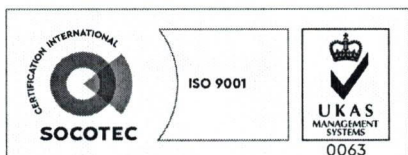
След извършена проверка по наличната към момента в РИОСВ-Бургас цифрова информация и модели за разпространение на дюни природни местообитания по Черноморското крайбрежие е установено, че в терена **няма пясъчни дюни.**

Настоящото произнасяне по отношение на пясъчните дюни, предвид Заповед № РД-299/29.03.2013г. на Министъра на околната среда и водите, следва да се счита и като становище по смисъла на §25, ал. 3 на Закона за устройството на Черноморското крайбрежие.

*Настоящото писмо се отнася само за заявените параметри на ИП и не отменя необходимостта от получаване на съгласувания или разрешителни, предвидени в други закони и подзаконовни нормативни актове.*

*При всички случаи на промяна в параметрите на ИП или на някои от обстоятелствата, при които е издадено настоящото писмо, възложителят е длъжен да уведоми незабавно РИОСВ-Бургас за промените.*

**ПАВЕЛ МАРИНОВ**  
**ДИРЕКТОР НА РИОСВ-БУРГАС**



гр. Бургас, к-с Лазур, ул. „Перушица“ 67, ет.3, п.к.388  
Тел: +359 56 813205, Факс: +359 56 813 200  
e-mail: [riosvbs@unacs.bg](mailto:riosvbs@unacs.bg)  
[www.riosvbs.com](http://www.riosvbs.com)

