



РЕПУБЛИКА БЪЛГАРИЯ

Министерство на околната среда и водите

Регионална инспекция по околната среда и водите - Бургас

ИЗХ. № ПД-1794 (3)
ГР. БУРГАС

06. 03. 2023

ДО
„ЕЛЕКТРОРАЗПРЕДЕЛЕНИЕ ЮГ“ ЕАД
УЛ. „ХРИСТО ДАНОВ“ № 37
ГР. ПЛОВДИВ

КОПИЕ ДО
ОБЩИНА СОЗОПОЛ

Относно: Инвестиционно предложение /ИП/: „Полагане на кабелна линия 1 kV от кабелен разпределителен шкаф (нов) пред ПИ 81178.6.757 до ново електромерно табло за захранване на обект: „Жилищна сграда“ в ПИ 81178.6.760 по КKKP на гр. Черноморец, община Созопол“, с възложител: „Електроразпределение Юг“ ЕАД

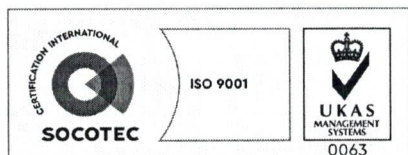
Във връзка с Ваше уведомление с вх. № ПД-1794/21.02.2023 г. в РИОСВ-Бургас за горещитираното ИП, което приемам като уведомление по чл. 10. ал. 1 от Наредбата за условията и реда за извършване на оценка за съвместимостта на планове, програми, проекти и инвестиционни предложения с предмета и целите на опазване на защитените зони - Наредбата за ОС, на основание чл. 6а, т. 2 от същата Наредба, Ви уведомявам за следното:

ИП: „Полагане на кабелна линия 1 kV от кабелен разпределителен шкаф (нов) пред ПИ 81178.6.757 до ново електромерно табло за захранване на обект: „Жилищна сграда“ в ПИ 81178.6.760 по КKKP на гр. Черноморец, община Созопол“, попада в обхвата на чл. 2, ал. 2 от Наредбата за ОС.

Разглежданото ИП предвижда полагане на кабелна линия 1 kV от кабелен разпределителен шкаф (нов) пред ПИ 81178.6.757 до ново електромерно табло за захранване на обект: „Жилищна сграда“ в ПИ 81178.6.760 по КKKP на гр. Черноморец, община Созопол.

За целта, е предвидено монтиране на нов КРШ пред ПИ 81178.6.757 и ново електромерно табло, монтирано пред ПИ 81178.6.760 по КKKP на гр. Черноморец, община Созопол, което ще бъде захранено от новия КРШ с кабел 1 kV, тип NAY2Y 4x185 mm². Новият КРШ ще се монтира до съществуващо електромерно табло пред ПИ 81178.6.756 и ще се захранва като съществуващият кабел 1 kV се демонтира от съществуващото електромерно табло и се присъедини в КРШ. От КРШ с кабел 1 kV, тип NAY2Y 4x35 mm² ще се захранва съществуващото електромерно табло. Кабелите ще се положат в изкоп с размери 0.8/0.4 м и 1.1/0.6 м при пресичането на уличните платна. Присъединяването на обекта ще се извърши съгласно договор за присъединяване № 4518438/27.10.2022 г.

С писмо с изх. № ПД-1794/28.06.2022 г. на Директора на РИОСВ-Бургас е определено, че дейностите, свързани с ИП: „Изграждане на еднофамилна жилищна сграда с външен басейн и ограда в УПИ XVII-6.269 (ПИ 81178.6.760 по КKKP на гр. Черноморец), местност „Аклади“, Община Созопол“, не попадат в позициите на Приложение №1 и 2, съответно към чл.92 и чл.93 от Закона за опазване на околната среда (ЗООС) и не подлежат на процедури по реда на глава шеста от ЗООС по преценяване на необходимостта от извършване на екологична оценка и/или



гр. Бургас, к-с Лазур, ул. „Перушица“ 67, ет.3, п.к.388
Тел: +359 56 813205, Факс: +359 56 813 200
e-mail: riosvbs@unacs.bg
www.riosvbs.com



оценка на въздействието върху околната среда, задължителна екологична оценка и/или оценка на въздействието върху околната среда, както и не е необходимо провеждане на процедури по реда на Глава втора от Наредбата за ОС.

За строеж на „Еднофамилна жилищна сграда, външен басейн и ограда“ в ПИ 81178.6.760 по КККР на гр. Черноморец, община Созопол има издадено Разрешение за строеж № 132/23.08.2022 г. от главния архитект на община Созопол.

Посочените по-горе дейности, свързани с реализацията на ИП, **не попадат** в позициите на Приложения №1 и 2, съответно към чл. 92 и чл. 93 от ЗООС и **не подлежат** на регламентираните с глава шеста от Закона процедури по преценяване на необходимостта от извършване на екологична оценка и/или оценка на въздействието върху околната среда, задължителна екологична оценка и/или оценка на въздействието върху околната среда.

Територията, предвидена за реализация на ИП, **не попада** в границите на защитени територии по смисъла на Закона за защитените територии. **Попада** в границите на защитена зона за опазване на дивите птици с код BG0002077 „Бакърлъка“, определена по смисъла на чл.6, ал.1, т. 3 и т. 4 от Закона за биологично разнообразие и обявена със Заповед № РД-530/26.05.2010 г (обн., ДВ бр.49/2010 г.) и Заповед № РД-563/22.07.2014 г. за поправка на очевидна фактическа грешка в Заповедта за обявяване (ДВ, бр.67/2014 г.) и двете на министъра на околната среда и водите.

При извършената проверка за допустимост по смисъла на чл.12, ал. 2 и ал.3, във връзка с чл.2, ал.2 от Наредбата за ОС се установи, че предвиденото ИП е допустимо спрямо:

- режимът на защитена зона BG0002077 „Бакърлъка“, определен със заповедта по чл.12, ал.6 от ЗБР.

С оглед гореизложеното, отчитайки местоположението, обема и характера на заявеното ИП, при реализацията му **няма вероятност от отрицателно въздействие** върху защитена зона за опазване на дивите птици с код BG0002077 „Бакърлъка“ от мрежата Натура 2000, по отношение на:

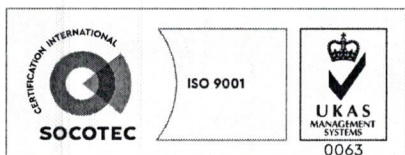
- пряко или косвено унищожаване, увреждане или фрагментиране на местообитания на видове птици, предмет на опазване в защитената зона, тъй като реализацията на ИП няма да доведе до значителни изменения, които да окажат сериозни отрицателни въздействия върху местообитанията на видове птици, предмет на опазване в зоната;

- трансформация на местообитания на видове, безпокойство или прогонване на видове, предмет на опазване в горечитираната защитена зона, предвид обстоятелството, че очакваното безпокойство ще бъде временно и краткосрочно само по време на строителството;

- нарушаване целостта и целите на опазване на защитените зони, тъй като реализацията на ИП не е свързана с генерирането на шум, отпадъци и вредни емисии във въздуха, водата и/или почвите, които да окажат отрицателно въздействие върху структурата, функциите и природозащитните цели на защитена зона;

- нарушаване кохерентността между съседни защитени зони, предвид местоположението на имота и предвижданията. ИП не е свързано с промяна предназначението на терена и начина на трайно ползване;

- възникване на отрицателен кумулативен ефект върху защитените зони, при реализацията му в комбинация с други одобрени в района на въздействие инвестиционни предложения, планове, програми, проекти. Спецификата на ИП не предполага кумулиране с други инвестиционни предложения, планове, програми, проекти.



гр. Бургас, к-с Лазур, ул. „Перушица“ 67, ет.3, п.к.388
Тел: +359 56 813205, Факс: +359 56 813 200
e-mail: riosvbs@unacs.bg
www.riosvbs.com



В тази връзка на основание чл.2, ал.2 от *Наредбата за ОС* Ви уведомявам, че за така заявеното ИП: „Полагане на кабелна линия 1 kV от кабелен разпределителен шкаф (нов) пред ПИ 81178.6.757 до ново електромерно табло за хранване на обект: „Жилищна сграда“ в ПИ 81178.6.760 по КККР на гр. Черноморец, община Созопол“ **преценката** на компетентния орган е, че **не е необходимо провеждане на процедура по реда на Глава втора от Наредбата за ОС.**

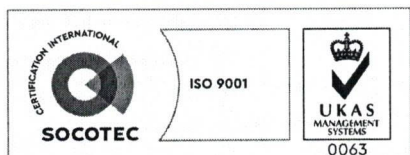
След извършена проверка по наличната към момента в РИОСВ-Бургас цифрова информация и модели за разпространение на дюнни природни местообитания по Черноморското крайбрежие е установено, че в трасето на кабелната линия **няма пясъчни дюни.**

Настоящото становище по отношение на пясъчните дюни, предвид Заповед № РД-299/29.03.2013 г. на Министъра на околната среда и водите, следва да се счита и като становище по смисъла на §25, ал. 3 на Закона за устройството на Черноморското крайбрежие.

Настоящото писмо се отнася само за заявените параметри на ИП и не отменя необходимостта от получаване на съгласувания или разрешителни, предвидени в други закони и подзаконови нормативни актове.

При всички случаи на промяна в параметрите на ИП или на някои от обстоятелствата, при които е издадено настоящото писмо, възложителят е длъжен да уведоми незабавно РИОСВ-Бургас за промените.

ПАВЕЛ МАРИНОВ
Директор на РИОСВ-Бургас



гр. Бургас, к-с Лазур, ул. „Перущица“ 67, ет.3, п.к.388
Тел: +359 56 813205, Факс: +359 56 813 200
e-mail: riosvbs@unacs.bg
www.riosvbs.com

