



## РЕПУБЛИКА БЪЛГАРИЯ

Министерство на околната среда и водите

Регионална инспекция по околната среда и водите - Бургас

ИЗХ. № ПД-373 (1)

ГР. БУРГАС

16. 02. 2023

ДО

„ЕЛЕКТРОРАЗПРЕДЕЛЕНИЕ ЮГ“ ЕАД

УЛ. „АЛЕКСАНДРОВСКА“ № 1

ГР. БУРГАС

НА ВАШ ИЗХ. № 6495/30.01.2023 г.

КОПИЕ ДО

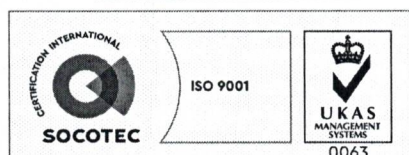
ОБЩИНА БУРГАС

**Относно:** Инвестиционно предложение /ИП/: „Подмяна на съществуващо електромерно табло пред ПИ с идентификатор 07079.2.3760 по КККР на гр. Бургас с ново комбинирано електромерно табло; Външно електро захранване на складова база за промишлени стоки – етапно строителство – етап 1 в УПИ XIII-3761, кв. 25 по плана на разширението на населеното място, гр. Бургас (ПИ 07079.2.3761 по КККР на гр. Бургас), община Бургас: Кабел ниско напрежение (НН) от новомонтирано комбинирано електромерно табло до ново електромерно табло, монтирано на границата на ПИ с идентификатор 07079.2.3761 по КККР на гр. Бургас“, с възложител: „Електроразпределение Юг“ ЕАД

Във връзка с Ваше уведомление с вх. № ПД-373/30.01.2023 г. в РИОСВ-Бургас за горесцитираното ИП, което приемам като уведомление по чл. 10. ал. 1 от Наредбата за условията и реда за извършване на оценка за съвместимостта на планове, програми, проекти и инвестиционни предложения с предмета и целите на опазване на защитените зони - Наредбата за ОС, на основание чл. 6а, т. 2 от същата Наредба, Ви уведомявам за следното:

ИП: „Подмяна на съществуващо електромерно табло пред ПИ с идентификатор 07079.2.3760 по КККР на гр. Бургас с ново комбинирано електромерно табло; Външно електро захранване на складова база за промишлени стоки – етапно строителство – етап 1 в УПИ XIII-3761, кв. 25 по плана на разширението на населеното място, гр. Бургас (ПИ 07079.2.3761 по КККР на гр. Бургас), община Бургас: Кабел ниско напрежение (НН) от новомонтирано комбинирано електромерно табло до ново електромерно табло, монтирано на границата на ПИ с идентификатор 07079.2.3761 по КККР на гр. Бургас“, попада в обхвата на чл. 2, ал. 2 от Наредбата за ОС.

Разглежданото ИП предвижда подмяна на съществуващо електромерно табло пред ПИ с идентификатор 07079.2.3760 по КККР на гр. Бургас с ново комбинирано електромерно табло, както и външно електро захранване на складова база за промишлени стоки в УПИ XIII-3761, кв.



гр. Бургас, к-с Лазур, ул. „Перушица“ 67, ет.3, п.к.388

Тел: +359 56 813205, Факс: +359 56 813 200

e-mail: [riosvbs@unacs.bg](mailto:riosvbs@unacs.bg)

[www.riosvbs.com](http://www.riosvbs.com)





25 по плана на разширението на населеното място, гр. Бургас (ПИ 07079.2.3761 по КККР на гр. Бургас), община Бургас: Кабел ниско напрежение (НН) от новомонтирано комбинирано електромерно табло до ново електромерно табло, монтирано на границата на ПИ с идентификатор 07079.2.3761 по КККР на гр. Бургас.

Подменя се съществуващо електромерно табло пред ПИ с идентификатор 07079.2.3760 по КККР на гр. Бургас с ново комбинирано електромерно табло. Съществуващият захранващ кабел се въвежда в новомонтираното комбинирано електромерно табло. От новомонтираното комбинирано електромерно табло се полага нова кабелна линия НН, тип на кабела NAY2Y-J 4x95 мм<sup>2</sup> до ново електромерно табло за необходимия брой средства за търговско измерване, монтирано на ПИ с идентификатор 07079.2.3761 по КККР на гр. Бургас, (УПИ XIII-3761, кв. 25), за захранване на обект в същия имот. Новомонтираните електромерни табла се заземяват по БДС. Новопроектираната кабелна линия се полага в изкоп 0,4/0,8 м (ш/д) и засяга ПИ 07079.2.2460 - за второстепенна улица и ПИ 07079.2.2754 - за второстепенна улица, достигайки до новомонтираното електромерно табло. При пресичане на подход към ПИ с идентификатор 07079.2.3760 по КККР на гр. Бургас, кабелната линия ще се изтегля в PVC тръба в изкоп 0,4/0,7 м (ш/д). По цялата дължина на кабелното трасе се полага поцинкована стомана Ф10 мм. Присъединяването на обекта ще се извърши съгласно договор за присъединяване № 4470201/05.07.2021 г.

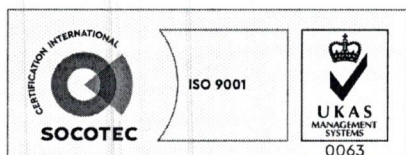
За обект „Складова база за промишлени стоки – етапно строителство“ – етап 1 в УПИ XIII-3761, кв. 25 по плана на разширението на населеното място, гр. Бургас (ПИ 07079.2.3761 по КККР), община Бургас има издадено разрешение за строеж № И-28/29.04.2022 г. архитект при община Бургас.

Посочените по-горе дейности, свързани с реализацията на ИП **не попадат** в позициите на Приложения №1 и 2, съответно към чл. 92 и чл. 93 от ЗООС и **не подлежат** на регламентираните с глава шеста от Закона процедури по преценяване на необходимостта от извършване на екологична оценка и/или оценка на въздействието върху околната среда, задължителна екологична оценка и/или оценка на въздействието върху околната среда.

Теренът, предвиден за реализация на ИП, **не попада** в границите на защитени територии по смисъла на Закона за защитените територии и **не попада** в границите на защитени зони по смисъла на Закона за биологичното разнообразие (Натура 2000 места). Най-близко /на около 0,02 км/ разположената защитена зона е с код BG0000270 „Атанасовско езеро“ за опазване на дивите птици, обявена със Заповед № РД-839/2008 г. (ДВ, бр. 108/2008 г.), изменена и допълнена със Заповед № РД-309/31.03.2021 г. за опазване на дивите птици и за опазване на природните местообитания и на дивата флора и фауна (ДВ, бр. 48/08.06.2021г.) и двете на министъра на околната среда и водите.

С оглед гореизложеното, отчитайки местоположението /урбанизирана територия/, обема и характера /подмяна на електромерно табло; външно електро захранване/ на заявеното ИП, при реализацията му **няма вероятност от отрицателно въздействие** върху защитена зона с код BG0000270 „Атанасовско езеро“ от мрежата Натура 2000, по отношение на:

- пряко или косвено унищожаване, увреждане или фрагментиране на местообитания на видове птици, природни местообитания и местообитания на растителни и животински видове предмет на опазване в защитената зона с код BG0000270 „Атанасовско езеро“;
- трансформация на местообитания на видове, безпокойство или прогонване на видове, предмет на опазване в защитената зона;
- нарушаване целостта и целите на опазване на защитената зона;



гр. Бургас, к-с Лазур, ул. „Перушица“ 67, ет.3, п.к.388  
Тел: +359 56 813205, Факс: +359 56 813 200  
e-mail: [riosvbs@unacs.bg](mailto:riosvbs@unacs.bg)  
[www.riosvbs.com](http://www.riosvbs.com)





- нарушаване кохерентността между съседни защитени зони;  
- възникване на отрицателен кумулативен ефект върху защитената зона, при реализацията му в комбинация с други одобрени в района на въздействие инвестиционни предложения, планове, програми, проекти.

В тази връзка на основание чл.2, ал.2 от *Наредбата за ОС* Ви уведомявам, че за така заявеното ИП: „Подмяна на съществуващо електромерно табло пред ПИ с идентификатор 07079.2.3760 по КККР на гр. Бургас с ново комбинирано електромерно табло; Външно електрохранване на складова база за промишлени стоки– етапно строителство – етап 1 в УПИ XIII-3761, кв. 25 по плана на разширението на населеното място, гр. Бургас (ПИ 07079.2.3761 по КККР на гр. Бургас), община Бургас: Кабел ниско напрежение (НН) от новомонтирано комбинирано електромерно табло до ново електромерно табло, монтирано на границата на ПИ с идентификатор 07079.2.3761 по КККР на гр. Бургас“ **преценката** на компетентния орган е, че **не е необходимо провеждане на процедура по реда на Глава втора от Наредбата за ОС.**

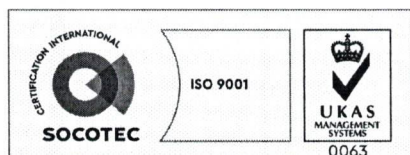
След извършена проверка по наличната към момента в РИОСВ-Бургас цифрова информация и модели за разпространение на дюни природни местообитания по Черноморското крайбрежие е установено, че в терена **няма пясъчни дюни.**

Настоящото произнасяне по отношение на пясъчните дюни, предвид Заповед № РД-299/29.03.2013 г. на Министъра на околната среда и водите, следва да се счита и като становище по смисъла на §25, ал.3 на Закона за устройството на Черноморското крайбрежие.

*Настоящото писмо се отнася само за заявените параметри на ИП и не отменя необходимостта от получаване на съгласувания или разрешителни, предвидени в други закони и подзаконови нормативни актове.*

*При всички случаи на промяна в параметрите на ИП или на някои от обстоятелствата, при които е издадено настоящото писмо, възложителят е длъжен да уведоми незабавно РИОСВ-Бургас за промените.*

**ПАВЕЛ МАРИНОВ**  
Директор на РИОСВ-Бургас



гр. Бургас, к-с Лазур, ул. „Перушица“ 67, ет.3, п.к.388  
Тел: +359 56 813205, Факс: +359 56 813 200  
e-mail: [riosvbs@unacs.bg](mailto:riosvbs@unacs.bg)  
[www.riosvbs.com](http://www.riosvbs.com)

