



РЕПУБЛИКА БЪЛГАРИЯ

Министерство на околната среда и водите

Регионална инспекция по околната среда и водите - Бургас

ИЗХ. № ПД-372 (1)
ГР. БУРГАС

16. 02. 2023

ДО

„ЕЛЕКТРОРАЗПРЕДЕЛЕНИЕ ЮГ“ ЕАД

УЛ. „АЛЕКСАНДРОВСКА“ № 1

ГР. БУРГАС

НА ВАШ ИЗХ. № 6494/30.01.2023 г.

КОПИЕ ДО

ОБЩИНА БУРГАС

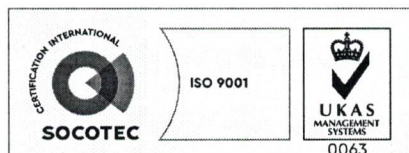
Относно: Инвестиционно предложение /ИП/ „Външно електро захранване на жилищна сграда с допълващо застрояване - гаражи в УПИ IV- 1928, кв. 35 по плана на ЦГЧ, гр. Бургас (ПИ 07079.611.211 по КККР на гр. Бургас), община Бургас: Кабел ниско напрежение (КНН) от съществуваща разпределителна касета /РК/, монтирана на ул. „Морска“ №24, ЦГЧ, гр. Бургас до ново електромернотабло, монтирано на границата на ПИ с идентификатор 07079.611.211“, с възложител: „Електроразпределение Юг“ ЕАД

Във връзка с Ваше уведомление с вх. № ПД-372/30.01.2023 г. в РИОСВ-Бургас за горещитираното ИП, което приемам като уведомление по чл. 10. ал. 1 от Наредбата за условията и реда за извършване на оценка за съвместимостта на планове, програми, проекти и инвестиционни предложения с предмета и целите на опазване на защитените зони - Наредбата за ОС, на основание чл. 6а, т. 2 от същата Наредба, Ви уведомявам за следното:

ИП: „Външно електро захранване на жилищна сграда с допълващо застрояване - гаражи в УПИ IV- 1928, кв. 35 по плана на ЦГЧ, гр. Бургас (ПИ 07079.611.211 по КККР на гр. Бургас), община Бургас: Кабел ниско напрежение (КНН) от съществуваща разпределителна касета /РК/, монтирана на ул. „Морска“ №24, ЦГЧ, гр. Бургас до ново електромернотабло, монтирано на границата на ПИ с идентификатор 07079.611.211“, попада в обхвата на чл. 2, ал. 2 от Наредбата за ОС.

Разглежданото ИП предвижда външно електро захранване на жилищна сграда с допълващо застрояване - гаражи в ПИ 07079.611.211 по КККР на гр. Бургас, община Бургас: Кабел ниско напрежение (КНН) от съществуваща разпределителна касета /РК/, монтирана на ул. „Морска“ №24, ЦГЧ, гр. Бургас до ново електромернотабло, монтирано на границата на ПИ с идентификатор 07079.611.211.

От съществуваща РК, монтирана на ул. „Морска“ № 24, ЦГЧ, гр. Бургас се полага нова кабелна линия НН, тип на кабела NAY2Y-J 4x95 мм² до ново електромерно табло за необходимия брой средства за търговско измерване, монтирано на границата на УПИ IV-



гр. Бургас, к-с Лазур, ул. „Перушица“ 67, ет.3, п.к.388

Тел: +359 56 813205, Факс: +359 56 813 200

e-mail: riosvbs@unacs.bg

www.riosvbs.com



1928, (ПИ с идентификатор 07079.611.211 по КККР) гр. Бургас, ул. „Морска“ №30 за храняване на обект в същия имот. Новомонтираното електромерно табло се заземява по БДС. Кабелът ще се положи в изкоп с размери 0,4/0,8 м (ш/д) под тротоарна настилка по ул. „Морска“ до новомонтираното електромерно табло. При пресичане на подходи за гаражи по трасето на кабелна линия, същата се изтегля в PVC тръба в изкоп 0,4/0,7 м (ш/д). По цялата дължина на кабелното трасе се полага поцинкована стомана Ф10 мм. Присъединяването на обекта ще се извърши съгласно договор за присъединяване № 4476895/14.04.2022 г.

За обект „жилищна сграда с допълващо застрояване - гаражи“ в УПИ IV-1928, кв. 35 по плана на ЦГЧ, гр. Бургас (ПИ 07079.611.211 по КККР), община Бургас има издадено разрешение за строеж № П-63/19.11.2021 г. от главен експерт УПА при община Бургас.

Посочените по-горе дейности, свързани с реализацията на ИП, **не попадат** в позициите на Приложения №1 и 2, съответно към чл. 92 и чл. 93 от ЗООС и **не подлежат** на регламентираните с глава шеста от Закона процедури по преценяване на необходимостта от извършване на екологична оценка и/или оценка на въздействието върху околната среда, задължителна екологична оценка и/или оценка на въздействието върху околната среда.

Теренът, предвиден за реализация на ИП, **не попада** в границите на защитени територии по смисъла на Закона за защитените територии и **не попада** в границите на защитени зони по смисъла на Закона за биологичното разнообразие (Натура 2000 места). Най-близко /на около 2,02 км/ е разположена защитена зона с код BG0000273 „Бургаско езеро“ за опазване на дивите птици, обявена със Заповед № РД-769/28.10.2008 г. (обн., ДВ, бр.102/2008 г.), изменена и допълнена със Заповед № РД-307/31.03.2021 г. за опазване на дивите птици и за опазване на природните местообитания и на дивата флора и фауна (обн. ДВ, бр.48/08.06.2021 г.) и двете на министъра на околната среда и водите.

С оглед гореизложеното, отчитайки местоположението /урбанизирана територия, извън Натура 2000 места/, обема и характера /дейности по външно електро храняване на сграда/ на заявеното ИП, при реализацията му **няма вероятност от отрицателно въздействие** върху най-близко разположената ЗЗ с код BG0000273 „Бургаско езеро“ от мрежата Натура 2000, **по отношение на:**

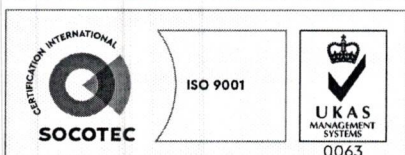
- пряко или косвено унищожаване, увреждане или фрагментиране на местообитания, природни местообитания и местообитания на растителни и животински видове, предмет на опазване в защитена зона, тъй като теренът, в които е предвидено да се реализира ИП представлява антропогенно повлияна територия, без наличие на характеристика на ландшафта от значение за видовете, предмет на опазване от мрежата Натура 2000;

- трансформация на местообитания на видове, безпокойство или прогонване на видове, предмет на опазване в най-близко разположената ЗЗ, тъй като ИП не е свързан с усвояването на допълнителни площи от нея. Теренът, предмет на ИП, е разположен на около 2,02 км от границите на зоната, което предполага, че с реализацията му не следва да се очакват промени в структурата и функциите на защитената зона;

- нарушаване целостта и целите на опазване на защитената зона, предвид обема и характера на ИП;

- нарушаване кохерентността между съседни защитени зони, тъй като реализацията на ИП не е свързана с промяна на начина на трайно ползване на терена;

- възникване на отрицателен кумулативен ефект върху защитената зона, при реализацията му в комбинация с други одобрени в района на въздействие инвестиционни предложения,



гр. Бургас, к-с Лазур, ул. „Перушица“ 67, ет.3, п.к.388
Тел: +359 56 813205, Факс: +359 56 813 200
e-mail: riosvbs@unacs.bg
www.riosvbs.com



планове, програми, проекти. Спецификата на ИП не предполага кумулиране с други инвестиционни предложения, планове, програми, проекти.

В тази връзка на основание чл.2, ал.2 от *Наредбата за ОС* Ви уведомявам, че за така заявеното ИП: „Външно електро захранване на жилищна сграда с допълващо застрояване - гаражи в УПИ IV- 1928, кв. 35 по плана на ЦГЧ, гр. Бургас (ПИ 07079.611.211 по КККР на гр. Бургас), община Бургас: Кабел ниско напрежение (КНН) от съществуваща разпределителна касета /РК/, монтирана на ул. „Морска“ №24, ЦГЧ, гр. Бургас до ново електромернотабло, монтирано на границата на ПИ с идентификатор 07079.611.211“ **преценката** на компетентния орган е, че **не е необходимо провеждане на процедура по реда на Глава втора от Наредбата за ОС.**

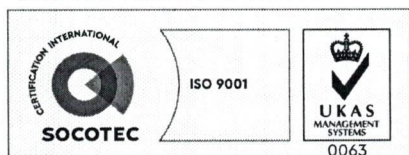
След извършена проверка по наличната към момента в РИОСВ-Бургас цифрова информация и модели за разпространение на дюни природни местообитания по Черноморското крайбрежие е установено, че в терена **няма пясъчни дюни.**

Настоящото произнасяне по отношение на пясъчните дюни, предвид Заповед № РД-299/29.03.2013г. на Министъра на околната среда и водите, следва да се счита и като становище по смисъла на §25, ал. 3 на Закона за устройството на Черноморското крайбрежие.

Настоящото писмо се отнася само за заявените параметри на ИП и не отменя необходимостта от получаване на съгласувания или разрешителни, предвидени в други закони и подзаконови нормативни актове.

При всички случаи на промяна в параметрите на ИП или на някои от обстоятелствата, при които е издадено настоящото писмо, възложителят е длъжен да уведоми незабавно РИОСВ-Бургас за промените.

ПАВЕЛ МАРИНОВ
ДИРЕКТОР НА РИОСВ-БУРГАС



гр. Бургас, к-с Лазур, ул. „Перушица“ 67, ет.3, п.к.388
Тел: +359 56 813205, Факс: +359 56 813 200
e-mail: riosvbs@unacs.bg
www.riosvbs.com

