



## РЕПУБЛИКА БЪЛГАРИЯ

Министерство на околната среда и водите

Регионална инспекция по околната среда и водите - Бургас

ИЗХ. № ПД-209 (1)  
ГР. БУРГАС 02. 02. 2023

ДО  
„ЕЛЕКТРОРАЗПРЕДЕЛЕНИЕ ЮГ“ ЕАД  
УЛ. „ХРИСТО ДАНОВ“ № 37  
ГР. ПЛОВДИВ

КОПИЕ ДО  
ОБЩИНА ПРИМОРСКО

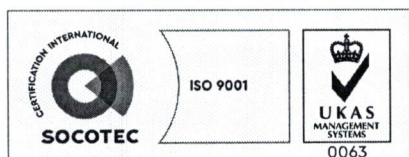
**Относно:** Инвестиционно предложение /ИП/: „Кабелна линия 1 kV от КРШ до електромерно табло /ново/ за захранване на жилищна сграда със ЗОХ и магазини – етапно строителство; I етап – Сутерен и първи етаж със ЗОХ, магазин и апартамент 1; II етап – три жилищни етажа с апартаменти в поземлен имот с идентификатор 58356.503.499 по КК на гр. Приморско, община Приморско”, с възложител „Електроразпределение Юг” ЕАД

Във връзка с Ваше уведомление с вх. № ПД-209/17.01.2023 г. в РИОСВ-Бургас за горесцитираното ИП, което приемам като уведомление по чл. 10. ал. 1 от Наредбата за условията и реда за извършване на оценка за съвместимостта на планове, програми, проекти и инвестиционни предложения с предмета и целите на опазване на защитените зони - Наредбата за ОС, на основание чл. 6а, т. 2 от същата Наредба, Ви уведомявам за следното:

ИП: „Кабелна линия 1 kV от КРШ до електромерно табло /ново/ за захранване на жилищна сграда със ЗОХ и магазини – етапно строителство; I етап – Сутерен и първи етаж със ЗОХ, магазин и апартамент 1; II етап – три жилищни етажа с апартаменти в поземлен имот с идентификатор 58356.503.499 по КК на гр. Приморско, община Приморско”, попада в обхвата на чл. 2, ал. 2 от Наредбата за ОС.

ИП е свързано с външно ел. захранване на жилищна сграда със ЗОХ и магазини – етапно строителство; I етап – Сутерен и първи етаж със ЗОХ, магазин и апартамент 1; II етап – три жилищни етажа с апартаменти в поземлен имот с идентификатор 58356.503.499 по КК на гр. Приморско, община Приморско. Предвижда се монтиране на ново електромерно табло, което ще бъде захранено от съществуващ КРШ с кабел 1 kV, тип NAY2Y-J 4x185 кв.мм. Кабелът ще се положи в изкопи с размери 0,8/0,4 м.

Директорът на РИОСВ-Бургас е издал писмо с изх. № ПД-1135(1)/03.06.2020 г. за ИП „Изграждане на жилищна сграда в УПИ VI, кв.396 по плана на гр. Приморско – етапно строителство – I-ви и II- етап, община Приморско /ПИ с идентификатор 58356.503.499 по КК на гр. Приморско”, с което е постановил, че инвестиционното предложение не подлежи на регламентираните с глава шеста от Закона за опазване на околната среда (ЗООС) процедури по



гр. Бургас, к-с Лазур, ул. „Перушица” 67, ет.3, п.к.388  
Тел: +359 56 813205, Факс: +359 56 813 200  
e-mail: [riosvbs@unacs.bg](mailto:riosvbs@unacs.bg)  
[www.riosvbs.com](http://www.riosvbs.com)





преценяване на необходимостта от извършване на екологична оценка и/или оценка на въздействието върху околната среда, задължителна екологична оценка и/или оценка на въздействието върху околната среда, както и на процедури по реда на Глава втора от Наредбата за ОС.

Предвидените дейности, **не попадат** в позициите на Приложения № 1 и 2, съответно към чл. 92 и чл. 93 от Закона за опазване на околната среда /ДВ бр. 77/27.09.2005/ и **не подлежат** на процедури по реда на Глава шеста от ЗООС (преценяване на необходимостта от извършване на екологична оценка и/или оценка на въздействието върху околната среда, задължителна екологична оценка и/или задължителна оценка на въздействието върху околната среда).

Територията, предвидена за реализация на ИП, **не попада** в границите на защитени територии по смисъла на Закона за защитените територии и **не попада** в границите на защитени зони по смисъла на Закона за биологичното разнообразие (Натура 2000 места). Най-близко /на около 0,30 км/ е разположена защитена зона за опазване на природните местообитания и на дивата флора и фауна с код BG0001001 „Ропотамо“, определена съгласно чл. 6, ал. 1, т. 1 и т. 2 от Закона за биологичното разнообразие /ЗБР/, обявена със Заповед № РД-1042/17.12.2020 г. на министъра на околната среда и водите (ДВ, бр.19/05.03.2021г.), изменена (увеличение на площта) с Решение на Министерски съвет № 564 от 30.07.2021 г. .

С оглед гореизложеното, отчитайки, обема и характера на заявеното ИП, при реализацията му **няма вероятност от отрицателно въздействие** върху най-близко разположената защитена зона за опазване на природните местообитания и на дивата флора и фауна с код BG0001001 „Ропотамо“ от мрежата Натура 2000, по отношение на:

- пряко или косвено унищожаване, увреждане или фрагментиране на природни местообитания и местообитания на растителни и животински видове, предмет на опазване в най-близката защитена зона, тъй като реализацията му не засяга територия на защитена зона и не се намира в близост с нейна границата;

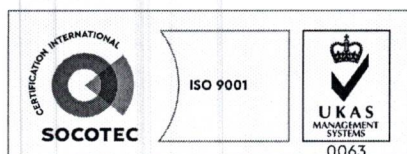
- трансформация на местообитания на видове, безпокойство или прогонване на видове, предмет на опазване в най-близко разположената защитената зона, предвид обстоятелството, че очакваното безпокойство ще бъде временно и краткосрочно само по време на строителството;

- нарушаване целостта и целите на опазване на защитените зони, тъй като реализацията на ИП не е свързана с генерирането на шум, отпадъци и вредни емисии във въздуха, водата и/или почвите, които да окажат отрицателно въздействие върху структурата, функциите и природозащитните цели на защитена зона;

- нарушаване кохерентността между съседни защитени зони, предвид местоположението на имота и предвижданията. ИП не е свързано с промяна предназначението на терена и начина на трайно ползване;

- възникване на отрицателен кумулативен ефект върху защитените зони, при реализацията му в комбинация с други одобрени в района на въздействие инвестиционни предложения, планове, програми, проекти. Спецификата на ИП не предполага кумулиране с други инвестиционни предложения, планове, програми, проекти.

В тази връзка на основание чл.2, ал.2 от *Наредбата за ОС* Ви уведомявам, че за така заявеното ИП: „Кабелна линия 1 kV от КРШ до електромерно табло /ново/ за захранване на жилищна сграда със ЗОХ и магазини – етапно строителство; I етап – Сутерен и първи етаж със ЗОХ, магазин и апартамент 1; II етап – три жилищни етажа с апартаменти в поземлен имот с идентификатор 58356.503.499 по КК на гр. Приморско, община Приморско“ **преценката** на



гр. Бургас, к-с Лазур, ул. „Перушица“ 67, ет.3, п.к.388  
Тел: +359 56 813205, Факс: +359 56 813 200  
e-mail: [riosvbs@unacs.bg](mailto:riosvbs@unacs.bg)  
[www.riosvbs.com](http://www.riosvbs.com)



компетентния орган е, че не е необходимо провеждане на процедура по реда на Глава втора от Наредбата за ОС.

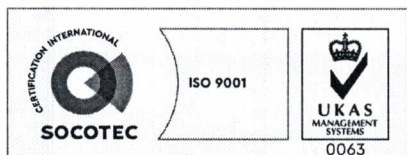
След извършена проверка по наличната към момента в РИОСВ-Бургас цифрова информация и модели за разпространение на дюнни природни местообитания по Черноморското крайбрежие е установено, че в трасето на кабелната линия **няма пясъчни дюни**.

Настоящото становище по отношение на пясъчните дюни, предвид Заповед № РД-299/29.03.2013 г. на Министъра на околната среда и водите, следва да се счита и като становище по смисъла на §25, ал. 3 на Закона за устройството на Черноморското крайбрежие.

*Настоящото писмо се отнася само за заявените параметри на ИП и не отменя необходимостта от получаване на съгласувания или разрешителни, предвидени в други закони и подзаконови нормативни актове.*

*При всички случаи на промяна в параметрите на ИП или на някои от обстоятелствата, при които е издадено настоящото писмо, възложителят е длъжен да уведоми незабавно РИОСВ-Бургас за промените.*

**ПАВЕЛ МАРИНОВ**  
Директор на РИОСВ-Бургас



гр. Бургас, к-с Лазур, ул. „Перушица” 67, ет.3, п.к.388  
Тел: +359 56 813205, Факс: +359 56 813 200  
e-mail: [riosvbs@unacs.bg](mailto:riosvbs@unacs.bg)  
[www.riosvbs.com](http://www.riosvbs.com)

