



РЕПУБЛИКА БЪЛГАРИЯ

Министерство на околната среда и водите

Регионална инспекция по околната среда и водите - Бургас

ИЗХ. № ПД-185 (4)

ГР. БУРГАС 26. 01. 2023

ДО

„ЕЛЕКТРОРАЗПРЕДЕЛЕНИЕ ЮГ“ ЕАД

КЕЦ- ПОМОРИЕ

УЛ. „СОЛНА“ № 1

ГР. ПОМОРИЕ

КОПИЕ ДО

ОБЩИНА НЕСЕБЪР

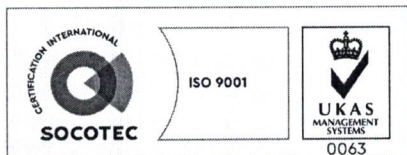
Относно: Инвестиционно предложение /ИП/: „Кабелна линия НН от ТНН на БКТП "Паладин", находящ се в ПИ 53045.505.30 по КК на гр. Обзор до ново комбинирано с разпределителна част електромерно табло, монтирано в ПИ 53045.260.201 по КК на гр. Обзор, Община Несебър“, с възложител „Електроразпределение Юг“ ЕАД, КЕЦ Поморие

Във връзка с Ваше уведомление с вх. № ПД-185/16.01.2023 г. в РИОСВ-Бургас за горещитираното ИП, което приемам като уведомление по чл. 10. ал. 1 от Наредбата за условията и реда за извършване на оценка за съвместимостта на планове, програми, проекти и инвестиционни предложения е предмета и целите на опазване на защитените зони - Наредбата за ОС, на основание чл. 6а, т. 2 от същата Наредба, Ви уведомявам за следното:

ИП: „Кабелна линия НН от ТНН на БКТП "Паладин", находящ се в ПИ 53045.505.30 по КК на гр. Обзор до ново комбинирано с разпределителна част електромерно табло, монтирано в ПИ 53045.260.201 по КК на гр. Обзор, Община Несебър“, попада в обхвата на чл. 2, ал. 2 от Наредбата за ОС.

ИП е свързано с изграждане на кабелна линия НН от ТНН на БКТП "Паладин", находящ се в ПИ 53045.505.30 по КК на гр. Обзор до ново комбинирано с разпределителна част електромерно табло, монтирано в ПИ 53045.260.201 по КК на гр. Обзор, Община Несебър. В ПИ 53045.260.201 по КК на гр. Обзор ще се монтира ново електромерно табло, комбинирано с разпределителна част. От ТНН на БКТП „Паладин“, находящ се в ПИ 53045.505.30 по КК на гр. Обзор ще се положи нов кабел, тип NAY2Y – J 4x240 SM мм2 до новото електромерно табло, комбинирано с разпределителна част. Кабелът ще се положи в изкоп с размери: 0,8/0,4 м. При подходите към ПИ 51500.505.30 кабелът ще се изтегли в PVC тръби ф110, положени в изкоп 1,1/0,4 м, заложени в бетонов кожух. Не се предвижда използване на взрив. Дължината на кабелното трасе е 170 м.

Предвидените дейности, **не попадат** в позициите на Приложения № 1 и 2, съответно към чл. 92 и чл. 93 от Закона за опазване на околната среда /ДВ бр. 77/27.09.2005/ и **не**



гр. Бургас, к-с Лазур, ул. „Перушица“ 67, ет.3, п.к.388

Тел: +359 56 813205, Факс: +359 56 813 200

e-mail: riosvbs@unacs.bg

www.riosvbs.com



подлежат на процедури по реда на Глава шеста от ЗООС (преценяване на необходимостта от извършване на екологична оценка и/или оценка на въздействието върху околната среда, задължителна екологична оценка и/или задължителна оценка на въздействието върху околната среда).

Теренът, предвиден за реализация на ИП, **не попада** в границите на защитени територии по смисъла на Закона за защитените територии, но **попада** в границите на защитена зона за опазване на дивите птици с код BG0002043 „Емине” определена по чл. 6, ал. 1, т. 3 и т. 4 от Закона за биологичното разнообразие (Натура 2000 места) и обявена със Заповед № РД-560/21.08.2009 г. (ДВ, бр. 69/2009 г.), изм. със Заповед № РД-76/28.01.2013 г. /обн. ДВ бр.10/2013 г./ и двете на министъра на околната среда и водите.

При извършената проверка за допустимост по реда на чл. 12, ал. 2 във връзка с чл. 2, ал. 2 от Наредбата за ОС се констатира, че ИП е допустимо спрямо режима на дейностите в защитена зона BG0002043 „Емине” за опазване на дивите птици, определен със заповедта по чл.12, ал.6 от ЗБР.

С оглед гореизложеното, отчитайки местоположението /урбанизирана територия/, обема /дължината на трасето е 170 м /и характера /външно електрозахранване/ на заявеното ИП, при реализацията му **няма вероятност от отрицателно въздействие** върху защитена зона за опазване на дивите птици с код BG0002043 „Емине” от мрежата Натура 2000, **по отношение на:**

- пряко или косвено унищожаване, увреждане или фрагментиране на типове природни местообитания и местообитанията на видове, включително и птици, предмет на опазване в защитената зона, тъй като с реализацията му се засяга урбанизирана територия и в тази връзка реализацията на ИП няма да доведе до значителни изменения, които да окажат сериозни отрицателни въздействия върху местообитанията на видове птици, предмет на опазване в зоната;

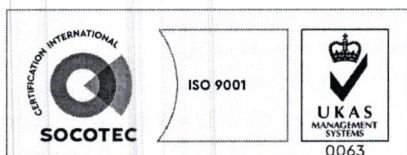
- трансформация на местообитания на видове, безпокойство или прогонване на видове, предмет на опазване в защитена зона, тъй като реализацията на ИП не е свързана с генерирането на шум, отпадъци и вредни емисии във въздуха, водата и/или почвите, които да окажат отрицателно въздействие върху структурата, функциите и природозащитните цели на защитена зона;

- нарушаване кохерентността между съседни защитени зони, предвид характера и местоположението на ИП;

- нарушаване целостта и целите на опазване на защитената зона, тъй като ИП ще се реализира в урбанизирана територия и не се предполага възникване на отрицателно въздействие върху структурата, функциите и природозащитните цели на защитена зона;

- възникване на отрицателен кумулативен ефект върху защитената зона, при реализацията му в комбинация с други в района на въздействие инвестиционни предложения, планове, програми, проекти. Спецификата на ИП не предполага кумулиране с други инвестиционни предложения, планове, програми, проекти.

В тази връзка на основание чл.2, ал.2 от *Наредбата за ОС* Ви уведомявам, че за така заявеното ИП: „Кабелна линия НН от ТНН на БКТП "Паладин“, находящ се в ПИ 53045.505.30 по КК на гр. Обзор до ново комбинирано с разпределителна част електромерно табло, монтирано в ПИ 53045.260.201 по КК на гр. Обзор, Община Несебър“ **преценката** на компетентния орган е, че **не е необходимо провеждане на процедура по реда на Глава втора от Наредбата за ОС.**



гр. Бургас, к-с Лазур, ул. „Перушица“ 67, ет.3, п.к.388
Тел: +359 56 813205, Факс: +359 56 813 200
e-mail: riosvbs@unacs.bg
www.riosvbs.com



След извършена проверка по наличната към момента в РИОСВ-Бургас цифрова информация и модели за разпространение на дюнни природни местообитания по Черноморското крайбрежие е установено, че в терена **няма пясъчни дюни**.

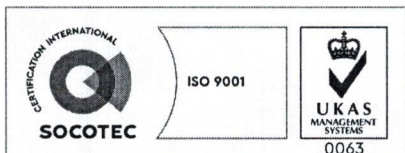
Настоящото произнасяне по отношение на пясъчните дюни, предвид Заповед № РД-299/29.03.2013 г. на Министъра на околната среда и водите, следва да се счита и като становище по смисъла на §25, ал.3 на Закона за устройството на Черноморското крайбрежие.

Настоящото писмо се отнася само за заявените параметри на ИП и не отменя необходимостта от получаване на съгласувания или разрешителни, предвидени в други закони и подзаконовни нормативни актове.

При всички случаи на промяна в параметрите на ИП или на някои от обстоятелствата, при които е издадено настоящото писмо, възложителят е длъжен да уведоми незабавно РИОСВ-Бургас за промените.

ПАВЕЛ МАРИНОВ

Директор на РИОСВ-Бургас



гр. Бургас, к-с Лазур, ул. „Перушица“ 67, ет.3, п.к.388
Тел: +359 56 813205, Факс: +359 56 813 200
e-mail: riosvbs@unacs.bg
www.riosvbs.com

