



РЕПУБЛИКА БЪЛГАРИЯ

Министерство на околната среда и водите

Регионална инспекция по околната среда и водите - Бургас

ИЗХ. № ПД-3563

ГР. БУРГАС 09.12.2022

ДО

ИНЖ.САХАК САХАКЯН

ДИРЕКТОР НА ТП „ДГС АЙТОС“

На Ваш Изх. № АСД 09.848/24.11.2022 г.

КОПИЕ ДО

ИНЖ.МАРИЯН КОСТАДИНОВ-

ДИРЕКТОР НА РДГ-БУРГАС

Относно: „План-извлечение за промяна вида на сечта през 2022 г. в държавни горски територии на ТП „ДГС Айтос“

Във връзка с Ваше уведомление с вх. № ПД-3563/24.11.2022 г. в РИОСВ-Бургас за горещитирания план, което приемам като уведомление по чл. 10. ал. 1 от Наредбата за условията и реда за извършване на оценка за съвместимостта на планове, програми, проекти и инвестиционни предложения с предмета и целите на опазване на защитените зони - Наредбата за ОС и допълнително внесена информация с вх. № ПД-3563/29.11.2022 г., на основание чл. ба, т. 2 от същата Наредба, Ви уведомявам за следното:

„План-извлечение за промяна вида на сечта през 2022 г. в държавни горски територии на ТП „ДГС Айтос“, попада в обхвата на чл. 2, ал. 2 от Наредбата за ОС.

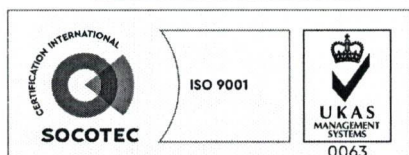
Предмет на план-извлечението са следните подотдели:

Подотдел 301:г, широколистна издънкова гора от Стопански клас: Източногорунов средно и нискобонитетен за превръщане; възраст 90 г.; дървесен състав: източен горун, благуна, цер, габър, келяв габър. За усвояване на обект за добив на дървесина е необходимо осветление на стар временен извозен път с дължина 500 м и ширина 4 м. Предложена е техническа сеч с интензивност 100 % на площ 0,20 ха.

Подотдел 301:д, широколистна издънкова гора от Стопански клас: Източногорунов средно и нискобонитетен за превръщане; възраст 90 г.; дървесен състав: източен горун, благуна, цер, габър, келяв габър. За усвояване на обект за добив на дървесина е необходимо осветление на стар временен извозен път с дължина 100 м и ширина 4 м. Предложена е техническа сеч с интензивност 100 % на площ 0,04 ха.

Подотдел 633:д, широколистна издънкова гора от Стопански клас: Благунов средно и нискобонитетен за превръщане; семепроизводствено насаждение; площ 3,3 ха; възраст 80 г.; дървесен състав: космат дъб 70%, благуна 10%, цер 20 %, мъждрян; пълнота 0,5 /0,3-0,7/; склопеност 0,6 /0,4-0,8/. Предложена е селекционна сеч 10 % в гъстите гори.

Подотдел 633:е, широколистна издънкова гора от Стопански клас: Благунов средно и нискобонитетен за превръщане; семепроизводствено насаждение; площ 8,2 ха; възраст 80 г.;



гр. Бургас, к-с Лазур, ул. „Перушица“ 67, ет.3, п.к.388

Тел: +359 56 813205, Факс: +359 56 813 200

e-mail: riosvbs@unacs.bg

www.riosvbs.com



дървесен състав: космат дъб 70 %, благун 10 %, цер 20 %; пълнота 0,2 (0,1 – 0,5); склопеност 0,3 (0,2 – 0,6). Поради ниската пълнота и склопеност не се приема направеното предложение за селекционна сеч.

Подотдел 633:ж, широколистна издънкова гора от Стопански клас: Благоунов средно и нискобонитетен за превръщане; семепроизводствено насаждение; площ 27,5 ха; възраст 80 г.; дървесен състав: космат дъб 70 %, благун 10 %, цер 20 %; пълнота 0,7; склопеност 0,9; подлес – келяв габър с пълнота 0,5. Предложена селекционна сеч 20 % и изсичане на подлеса с интензивност 70 %.

Представен е Протокол от 16.11.2022 г. от извършена проверка по документи и на терен от Комисия при РДГ - Бургас на основание § 3, ал. 1от ПЗР на Наредбата за сечите в горите. Протоколът е утвърден от Директора на РДГ-Бургас. В цитираният по-горе протокол, комисията от РДГ-Бургас предлага, а Директорът на РДГ-Бургас е утвърдил:

Да се разреши техническа сеч с интензивност 100 % в подотдел 301:б на площ 0,2 ха и подотдел 301:д на площ 0,04 ха.

Да се разреши селекционна сеч с интензивност 20 % и изсичане на подлеса с интензивност 70 % в подотдел 633:ж.

Да се разреши селекционна сеч в гъстите групи с интензивност 10 % в подотдел 633:д.

Не се разрешава извеждането на сеч в подотдел 633:е.

Дейностите, свързани с реализацията на плана **не попадат** в позициите на Приложения № 1 и 2, съответно към чл. 92 и чл. 93 от Закона за опазване на околната среда и **не подлежат** на процедури по реда на Глава шеста от ЗООС (преценяване на необходимостта от извършване на екологична оценка и/или оценка на въздействието върху околната среда, задължителна екологична оценка и/или задължителна оценка на въздействието върху околната среда).

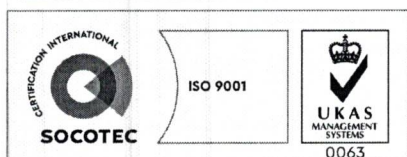
Теренът, предвиден за реализация на плана, **не попада** в границите на защитени територии по смисъла на Закона за защитените територии и **не попада** в границите на защитена зона по смисъла на Закона за биологичното разнообразие (Натура 2000 място). Най-близко е разположена защитена зона за опазване на природните местообитания и на дивата флора и фауна с код BG0000133 „Камчийска Еменска планина”, определена по чл. 6, ал.1, т. 1 и т. 2 от ЗБР и обявена със Заповед № РД-992/10.12.2020 г. на министъра на околната среда и водите (ДВ, бр.11/2021 г.).

С оглед гореизложеното, отчитайки местоположението /територията с трайно предназначение:горска/, обема и характера /техническа сеч и селекционна сеч/ на заявения план, при реализацията **няма вероятност от отрицателно въздействие** върху най-близко разположената защитена зона с код BG0000133 „Камчийска Еменска планина” от мрежата Натура 2000, **по отношение на:**

- пряко или косвено унищожаване, увреждане или фрагментиране на природни местообитания и местообитания на растителни и животински видове, предмет на опазване в защитена зона, тъй като терена не попада в Натура 2000 място;

- трансформация на местообитания на видове, безпокойство или прогонване на видове, предмет на опазване в защитената зона, предвид характера и продължителността на предвидените с плана дейности;

- нарушаване целостта и целите на опазване на защитената зона, тъй като с предвидените дейности не се създават условия и предпоставки за изменение на територии и ключови елементи на околната среда, определящи структурата и естественото функциониране на местообитанията на видовете, предмет на опазване в най-близко разположената защитена зона;



гр. Бургас, к-с Лазур, ул. „Перушица” 67, ет.3, п.к.388
Тел: +359 56 813205, Факс: +359 56 813 200
e-mail: riosvbs@unacs.bg
www.riosvbs.com



- нарушаване кохерентността между съседни защитени зони, тъй като възможните шумови и антропогенни въздействия са локални, временни и обратими и не се очаква да доведат до значително безпокойство върху видовете, предмет на опазване в Натура 2000 място;

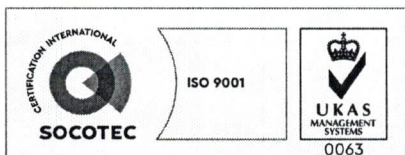
- възникване на отрицателен кумулативен ефект върху защитените зони, при реализацията на програмата в комбинация с други в района на въздействие инвестиционни предложения, планове, програми, проекти, предвид обстоятелството, че предвижданията на плана не са свързани с промяна предназначението на територията и същата и в бъдеще ще продължи да предоставя подходящи местообитания за размножаване, хранене, почивка и укритие на видове животни, предмет на опазване.

В тази връзка на основание чл.2, ал.2 от *Наредбата за ОС* Ви уведомявам, че за така заявения план: „План-извлечение за промяна вида на сечта през 2022 г. в държавни горски територии на ТП „ДГС Айтос“ **преценката** на компетентния орган е, че **не е необходимо провеждане на процедура по реда на Глава втора от Наредбата за ОС.**

Настоящото писмо се отнася само за заявените параметри на гореописания план и не отменя необходимостта от получаване на съгласувания или разрешителни, предвидени в други закони и подзаконовни нормативни актове.

При всички случаи на промяна в данните посочени в уведомлението или на някое от обстоятелствата, при които е издадено настоящето писмо, възложителят е длъжен да уведоми незабавно РИОСВ-Бургас за промените.

ПАВЕЛ МАРИНОВ
Директор на РИОСВ-Бургас



гр. Бургас, к-с Лазур, ул. „Перушица“ 67, ет.3, п.к.388
Тел: +359 56 813205, Факс: +359 56 813 200
e-mail: riosvbs@unacs.bg
www.riosvbs.com

