



РЕПУБЛИКА БЪЛГАРИЯ

Министерство на околната среда и водите

Регионална инспекция по околната среда и водите - Бургас

ИЗХ. № ПД-3295(1)

ГР. БУРГАС 09. 12. 2022

ДО
ТОДОР СТАНКОВ
ВАЛЕНТИНА БОЯДЖИЕВА

ГР. ПРИМОРСКО

КОПИЕДО
ОБЩИНА ПРИМОРСКО

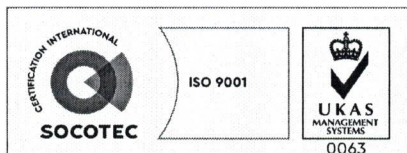
Относно: Инвестиционно предложение /ИП/: „Реконструкция на съществуващ водопровод ПЕВП ø 63 с нов от тръби ПЕВП ø 90, РЕ 100 PN 10, преминаващ през поземлен имот с идентификатор 58356.503.421 по КККР на гр. Приморско, община Приморско“, с възложители: Тодор Станков и Валентина Бояджиева

Във връзка с Ваше уведомление с вх. № ПД-3295/01.11.2022 г. в РИОСВ-Бургас за горещитираното ИП, което приемам като уведомление по чл. 10. ал. 1 от Наредбата за условията и реда за извършване на оценка за съвместимостта на планове, програми, проекти и инвестиционни предложения с предмета и целите на опазване на защитените зони - Наредбата за ОС на основание чл. 6а, т. 2 от същата Наредба, Ви уведомявам за следното:

ИП: „Реконструкция на съществуващ водопровод ПЕВП ø 63 с нов от тръби ПЕВП ø 90, РЕ 100 PN 10, преминаващ през поземлен имот с идентификатор 58356.503.421 по КККР на гр. Приморско, община Приморско“, попада в обхвата на чл. 2, ал. 2 от Наредбата за ОС.

ИП предвижда реконструкция на съществуващ водопровод ПЕВП ø 63 с нов от тръби ПЕВП ø 90, РЕ 100 PN 10, преминаващ през поземлен имот с идентификатор 58356.503.421 по КККР на гр. Приморско, община Приморско (ул. „Лазурен бряг“), за захранване на поземлен имот с идентификатор 58356.503.414 по КККР на гр. Приморско, община Приморско (УПИ V-334 кв.72 по плана на гр. Приморско).

Новият водопровод в улицата с идентификатор 58356.503.421 ще се положи в източната част на улицата, на 1.0 м от бордюра и на 0.5 м от съществуващия водопровод ø 63 до достигане на кръстовището с ул. „Трети март“, където ще се подвърже със съществуващия водопровод ø63. Водовземането ще се осъществи от съществуващ водопровод ПЕВП ø90. Новият водопровод ще се изпълни от ПЕВП тръби РЕ100 PN10 ф90х5.4, 0=5л/с; V=1.01M/С.



гр. Бургас, к-с Лазур, ул. „Перушица“ 67, ет.3, п.к.388
Тел: +359 56 813205, Факс: +359 56 813 200
e-mail: riosvbs@unacs.bg
www.riosvbs.com



В обхвата на настоящата реконструкция по проектното трасе се предвижда и подвързване на съществуващите сградни отклонения. Новите сградни отклонения се ситуират непосредствено до старите, на отстояние 0.7 м. Подмяната ще се извършва до дворищна регулация. На всяка чупка на водопровода ще се поставят опорни блокове. С проекта се предвижда и поставянето на един нов надземен хидрант, с диаметър DN 80mm.

Посочените по-горе дейности, свързани с реализацията на ИП, **не попадат** в позициите на Приложения № 1 и 2, съответно към чл. 92 и чл. 93 от Закона за опазване на околната среда и **не подлежат** на регламентирани с глава шеста от Закона процедури по преценяване на необходимостта от извършване на екологична оценка и/или оценка на въздействието върху околната среда, задължителна екологична оценка и/или оценка на въздействието върху околната среда.

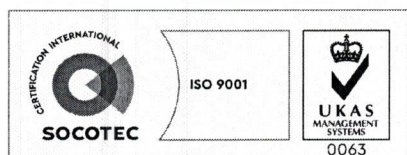
Територията, предвидена за реализация на ИП, **не попада** в границите на защитени територии по смисъла на Закона за защитените територии и **не попада** в границите на защитени зони по смисъла на Закона за биологичното разнообразие (Натура 2000 места). Най-близко е разположена /на около 0,14 км/ защитена зона за опазване на природните местообитания и на дивата флора и фауна с код BG0001001 „Ропотамо“, определена съгласно чл. 6, ал. 1, т. 1 и т. 2 от Закона за биологичното разнообразие /ЗБР/, обявена със Заповед № РД-1042/17.12.2020 г. на министъра на околната среда и водите (ДВ, бр.19/05.03.2021г.), изменена (увеличение на площта) с Решение на Министерски съвет № 564 от 30.07.2021 г. .

С оглед гореизложеното, отчитайки местоположението /урегулиран имот в населено място/, обема и характера /реконструкция на водопровод/ на заявеното ИП, при реализацията му **няма вероятност от отрицателно въздействие** върху най-близко разположената защитена зона с код BG0001001 „Ропотамо“ от мрежата Натура 2000, по отношение на:

- пряко или косвено унищожаване, увреждане или фрагментиране на природни местообитания и местообитания на растителни и животински видове, предмет на опазване в най-близката защитена зона, тъй като реализацията му засяга територия извън Натура 2000 места;
- трансформация на местообитания на видове, безпокойство или прогонване на видове, предмет на опазване в най-близко разположената защитената зона, предвид обстоятелството, че очакваното безпокойство ще бъде временно и краткосрочно само по време на строителството;
- нарушаване целостта и целите на опазване на защитените зони, тъй като не се очаква генериране на емисии във вид и количества, които да окажат отрицателно въздействие;
- нарушаване кохерентността между съседни защитени зони, предвид местоположението на имота и предвижданията. ИП не е свързано с промяна предназначението на терена и начина на трайно ползване;
- възникване на отрицателен кумулативен ефект върху защитените зони, при реализацията му в комбинация с други одобрени в района на въздействие инвестиционни предложения, планове, програми, проекти, тъй като с настоящото ИП не се очаква въздействие върху защитените зони и техния предмет и цели на опазване.

В тази връзка на основание чл.2, ал.2 от *Наредбата за ОС* Ви уведомявам, че за така заявеното ИП: „Реконструкция на съществуващ водопровод ПЕВП Ø 63 с нов от тръби ПЕВП Ø 90, PE 100 PN 10, преминаващ през поземлен имот с идентификатор 58356.503.421 по КККР на гр. Приморско, община Приморско“ **преценката** на компетентния орган е, че **не е необходимо провеждане на процедура по реда на Глава втора от Наредбата за ОС.**

След извършена проверка по наличната към момента в РИОСВ-Бургас цифрова информация и модели за разпространение на дюнни природни местообитания по Черноморското крайбрежие е



гр. Бургас, к-с Лазур, ул. „Перушица“ 67, ет.3, п.к.388
Тел: +359 56 813205, Факс: +359 56 813 200
e-mail: riosvbs@unacs.bg
www.riosvbs.com



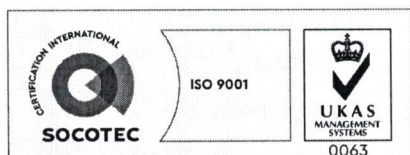
установено, че в терена, предвиден за реализация на ИП, **няма пясъчни дюни**. Настоящото становище по отношение на пясъчните дюни, предвид Заповед № РД-299/29.03.2013г. на Министъра на околната среда и водите, следва да се счита и като становище по смисъла на §25, ал.3 на Закона за устройството на Черноморското крайбрежие.

Настоящото писмо се отнася само за заявените параметри на ИП и не отменя необходимостта от получаване на съгласувания или разрешителни, предвидени в други закони и подзаконовни нормативни актове.

При всички случаи на промяна в параметрите на ИП или на някои от обстоятелствата, при които е издадено настоящото писмо, възложителят е длъжен да уведоми незабавно РИОСВ-Бургас за промените.

ПАВЕЛ МАРИНОВ

Директор на РИОСВ-Бургас



гр. Бургас, к-с Лазур, ул. „Перушица“ 67, ет.3, п.к.388
Тел: +359 56 813205, Факс: +359 56 813 200
e-mail: riosvbs@unacs.bg
www.riosvbs.com

