



РЕПУБЛИКА БЪЛГАРИЯ

Министерство на околната среда и водите

Регионална инспекция по околната среда и водите - Бургас

ИЗХ. № ПД-3296

ГР. БУРГАС 22. 11. 2022

ДО

ОБЩИНА СОЗОПОЛ

ГР. СОЗОПОЛ, ПЛ. „ХАН КРУМ” № 2

ОТНОСНО: инвестиционно предложение „Реконструкция и рехабилитация на улична мрежа в с. Росен, с. Равна гора и с. Равадиново, община Созопол“, с възложител ОБЩИНА СОЗОПОЛ

Във връзка с внесената от Вас документация с вх. № ПД-3296/2022 г. в РИОСВ-Бургас за инвестиционното предложение, която приемам като уведомление по чл. 10, ал. 1 от Наредбата за условията и реда за извършване на оценка за съвместимостта на планове, програми, проекти и инвестиционни предложения с предмета и целите на опазване на защитените зони - *Наредбата за ОС*, на основание чл. 6а, т. 2 от същата Наредба, Ви уведомявам за следното:

Инвестиционно предложение „Реконструкция и рехабилитация на улична мрежа в с. Росен, с. Равна гора и с. Равадиново, община Созопол“, попада в обхвата на чл. 2, ал. 2 от Наредбата за ОС.


Инвестиционното предложение е свързано с изготвен технически проект за реконструкция и рехабилитация на уличната мрежа в регулационните граници на с. Росен, с. Равна гора и с. Равадиново, община Созопол. Целта е да се осигури проектно и технологично решение, обезпечаващо технически параметри, съгласно действащата нормативна база; разработването на проектни решения за осъществяване на оптимално отводняване; разработване на временна и постоянна организация на движението, съобразена с необходимите ремонтни работи и характера на движението; проект за безопасност и здраве.

Инвестиционното предложение е разделено на три етапа и включва следните обекти и дейности:

І етап: Обект „Реконструкция и рехабилитация на улична мрежа в с. Росен, община Созопол; ул. „Николай Лъсков“ от о.т. 59 до о.т. 76 и от о.т. 76 до о.т. 95, на база основни технически параметри, както следва:

- ✓ За участъка от о.т. 59 до о.т. 76:
 - Проектна скорост 50 km/h;
 - Габарит на пътното платно;
 - Ленти за движение 2 x 3.50 m.
- ✓ За участъка от о.т. 76 до о.т. 95:
 - Проектна скорост 50 km/h;
 - Габарит на пътното платно;
 - Ленти за движение 2 x 3.00 m.

Разглежданите участъци обхващат съществуваща улица в с. Росен, от о.т. 59 до о.т. 95 с дължина 957.04 m с начална точка съответно о.т. 59 при км 0+000 (начало на регулация на с. Росен) и край



гр. Бургас, к-с Лазур, ул. „Перушица” 67, ет.3, п.к.388

Тел: +359 56 813205, Факс: +359 56 813 200

e-mail: riosvbs@unacs.bg

www.riosvbs.com



съответно при км 957.07 при о.т. 95. За осигуряване на оптимално повърхностно отводняване на настилка е необходимо монтирането на нови бетонови бордюри и изграждане на новите надлъжни и напречни наклони, съгласно проектното решение.

II етап: Обект „Реконструкция и рехабилитация на улична мрежа в с. Равна гора, община Созопол; Участък ул. „Хан Аспарух“ от о.т. 75 до о.т. 100, на база основни технически параметри, както следва:

- ✓ За участъка от о.т. 75 до о.т. 100:
 - Проектна скорост 50 km/h;
 - Габарит на пътното платно;
 - Ленти за движение 2 x 3.00 m.

Разглежданият участък обхваща съществуваща улица в с. Равна гора, от о.т. 75 до о.т. 100 с дължина 598.15 m с начална точка съответно о.т. 75 при км 0+000 и край съответно при км 0+598.15 при о.т. 100. За осигуряване на оптимално повърхностно отводняване на настилка е необходимо монтирането на нови бетонови бордюри и изграждане на новите надлъжни и напречни наклони, съгласно проектното решение.

III етап: „Реконструкция и рехабилитация на улична мрежа в с. Равадиново, община Созопол;

- ул. „Стара планина“ участък от о.т. 2 до о.т. 108 и от о.т. 32 до о.т. 34;
- ул. „Теменуга“ участък от о.т. 6 до о.т. 76;
- ул. „Черно море“ участък от о.т. 2 до о.т. 1, на база основни технически параметри, както следва:

ул. „Стара планина“

- ✓ За участъка от о.т. 2 до о.т. 109:
 - Проектна скорост 50 km/h;
 - Габарит на пътното платно;
 - Ленти за движение 2 x 3.00 m.
- ✓ За участъка от о.т. 108 до о.т. 109 и о.т. 32 до о.т. 34:
 - Проектна скорост 50 km/h;
 - Габарит на пътното платно;
 - Ленти за движение 2 x 3.25 m.

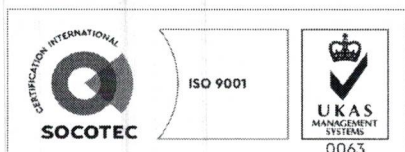
ул. „Теменуга“

- ✓ За участъка от о.т. 6 до о.т. 76:
 - Проектна скорост 50 km/h;
 - Габарит на пътното платно;
 - Ленти за движение 2 x 3.50 m.

ул. „Черно море“

- ✓ За участъка от о.т. 2 до о.т. 1:
 - Проектна скорост 50 km/h;
 - Габарит на пътното платно;
 - Ленти за движение 2 x 3.50 m.

Типът напречен профил е решен при ширина на настилка 6.00, 6.50 и 7.00 m, т.е. 2 x 3 m, 2 x 3.25 m и 2 x 3.50 m. Предвидени са нови бетонови бордюри 18/35/50 cm. Конструкцията на настилка е оразмерена за категория на движението „леко“ с конструктивни пластове съответно: износващ пласт от плътен асфалтобетон 4 cm, неплътен асфалтобетон 5 cm и трошен камък 35 cm. За осигуряване на оптимално повърхностно отводняване на настилка е необходимо



гр. Бургас, к-с Лазур, ул. „Перушица“ 67, ет.3, п.к.388
Тел: +359 56 813205, Факс: +359 56 813 200
e-mail: riosvbs@unacs.bg
www.riosvbs.com



монтирането на нови бетонови бордюри и изграждане на новите надлъжни и напречни наклони, съгласно проектното решение.

Посочените по-горе дейности, свързани с реализацията на настоящото инвестиционно предложение не попадат в позициите на Приложения № 1 и 2, съответно към чл. 92 и чл. 93 от Закона за опазване на околната среда и не подлежат на регламентирани с глава шеста от Закона процедури по преценяване на необходимостта от извършване на екологична оценка и/или оценка на въздействието върху околната среда, задължителна екологична оценка и/или оценка на въздействието върху околната среда.

Разглежданите трасета на улици в с. Росен, с. Равна гора и с. Равадиново, община Созопол не попадат в границите на защитена територия, по смисъла на Закона за защитените територии. Трасета на улици в с. Росен и с. Равна гора не попадат и в защитена зона по смисъла на Закона за биологичното разнообразие (Натура 2000 място). Уличната мрежа в с. Равадиново, община Созопол попада в защитена зона BG0002077 "Бакърлъка" за опазване на дивите птици, обявена със Заповед № РД-530/26.05.2010 г. на министъра на околната среда и водите; Заповед за поправка на очевидна фактическа грешка в заповедта за обявяване №РД-563/22.07.2014г. (ДВ, бр. 67/12.08.2014г.). При извършената проверка за допустимост по реда на чл. 12, ал. 2 във връзка с чл. 2, ал. 2 от Наредбата за ОС се констатира, че реконструкцията и рехабилитацията на уличната мрежа в с. Равадиново е **допустима** спрямо режима на защитена зона BG0002077 "Бакърлъка" за опазване на дивите птици, определен със заповедта за обявяването ѝ.

Предвид гореизложеното, отчитайки местоположението (улична мрежа в населени места) и характера на настоящото инвестиционно предложение (реконструкция и рехабилитация на улици), считам че при реализацията му, няма вероятност от значително отрицателно въздействие върху защитена зона BG0002077 "Бакърлъка" за опазване на дивите птици.

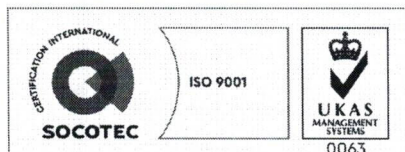
В тази връзка на основание чл. 2, ал. 2 от *Наредбата за ОС* Ви уведомявам, че преценката на компетентния орган е, че **не е необходимо провеждане на процедура по реда на Глава втора от Наредбата за ОС.**

Настоящото писмо се отнася само за заявените параметри на инвестиционното предложение и не отменя необходимостта от получаване на съгласувания или разрешителни, предвидени в други закони и подзаконовни нормативни актове.

При всички случаи на промяна в параметрите на инвестиционното предложение или на някои от обстоятелствата, при които е издадено настоящото писмо, възложителят е длъжен да уведоми незабавно РИОСВ-Бургас за промените.

ПАВЕЛ МАРИНОВ

Директор на РИОСВ-Бургас



гр. Бургас, к-с Лазур, ул. „Перушица“ 67, ет.3, п.к.388
Тел: +359 56 813205, Факс: +359 56 813 200
e-mail: riosvbs@unacs.bg
www.riosvbs.com



