



РЕПУБЛИКА БЪЛГАРИЯ

Министерство на околната среда и водите

Регионална инспекция по околната среда и водите - Бургас

ИЗХ. № ПД- 3187 (4)

ГР. БУРГАС 14. 11. 2022

ДО
ДИМО ДИМОВ

ГР. АХТОПОЛ

КОПИЕ ДО
ОБЩИНА ЦАРЕВО

Относно: Инвестиционно предложение /ИП/: „Изграждане на надстройка, реконструкция и вътрешно преустройство на жилищна сграда в ПИ с идентификатор 44094.501.506 по КК на с. Лозенец, община Царево /УПИ VII, кв. 27 по плана на с. Лозенец/“, с възложител: Димо Димов

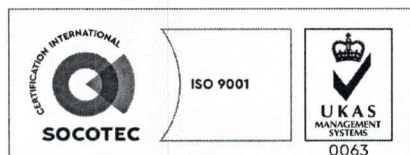
Във връзка с Ваше уведомление с вх. № ПД-3187/19.10.2022 г. в РИОСВ-Бургас за горечитираното ИП, което приемам като уведомление по чл. 10. ал. 1 от Наредбата за условията и реда за извършване на оценка за съвместимостта на планове, програми, проекти и инвестиционни предложения с предмета и целите на опазване на защитените зони - Наредбата за ОС, на основание чл. 6а, т. 2 от същата Наредба, Ви уведомявам за следното:

ИП: „Изграждане на надстройка, реконструкция и вътрешно преустройство на жилищна сграда в ПИ с идентификатор 44094.501.506 по КК на с. Лозенец, община Царево /УПИ VII, кв. 27 по плана на с. Лозенец/“, попада в обхвата на чл. 2, ал. 2 от Наредбата за ОС. С настоящата информация възложителят предвижда дейности по довършителни дейности, свързани с доизграждане на жилищна сграда в ПИ с идентификатор 44094.501.506 по КК на с. Лозенец, община Царево /УПИ VII, кв. 27 по плана на с. Лозенец/. Предвижда се изграждане на двуетажна надстройка и покриване със скатен плосък покрив. Ще се извърши реконструкция и вътрешно преустройство на сградата.

На основание чл. 140 от Закона за устройство на територията е издадена виза от гл. архитект на Община Царево за проучване и проектиране на довършване на жилищна сграда в строеж, реконструкция, вътрешно преустройство и надстройка в ПИ с идентификатор 44094.501.506 по КК на с. Лозенец, община Царево /УПИ VII, кв. 27 по плана на с. Лозенец/, при спазване на следните градоустройствени показатели за устройствена зона Жм: Плътност застрояване – 60%, Кинт – 1.2, Височина – до 10м и Озеленяване – мин. 40%.

Инфраструктурното обезпечаване на имота /водоснабдяване, електроснабдяване и канализиране/ ще се осъществява от изградената техническа инфраструктура на с. Лозенец.

Посочените по-горе дейности, свързани с реализация на ИП, не попадат в позициите на Приложения № 1 и 2, съответно към чл. 92 и чл. 93 от Закона за опазване на околната среда и не подлежи на регламентираните с глава шеста от Закона процедури по преценяване на необходимостта от извършване на екологична оценка и/или оценка на въздействието върху



гр. Бургас, к-с Лазур, ул. „Перушица“ 67, ет.3, п.к.388
Тел: +359 56 813205, Факс: +359 56 813 200
e-mail: riosvbs@unacs.bg
www.riosvbs.com



околната среда, задължителна екологична оценка и/или оценка на въздействието върху околната среда.

Теренът, предвиден за реализация на ИП, **не попада** в границите на защитени територии по смисъла на Закона за защитените територии и **не попада** в границите на защитени зони по смисъла на Закона за биологичното разнообразие (Натура 2000 места). Най-близко е разположена защитена зона за опазване на природните местообитания и на дивата флора и фауна с код BG0001001 "Ропотамо", определена по чл. 6, ал. 1, т. 1 и т. 2 от Закона за биологичното разнообразие и обявена със Заповед № РД-1042/17.12.2020 г. (обн., ДВ, бр. 19/05.03.2021 г.) на министъра на околната среда и водите, с предложение за увеличаване на площта, разгледано и прието на проведено заседание на 06.07.2021 г. на Националния съвет по биологично разнообразие, изменена /увеличение/ на площта с Решение на Министерски съвет № 564/30.07.2021 г. (обн., ДВ, бр. 64/03.08.2021 г.) .

С оглед гореизложеното, отчитайки местоположението /имот е с трайно предназначение на територията: урбанизирана, в населено място с административен адрес: с. Лозенец, ул. Резвая/, обема и характера /надстройка, реконструкция и вътрешно преустройство на сграда/ на заявеното ИП, при реализацията му **няма вероятност от отрицателно въздействие** върху най-близко разположената ЗЗ с код BG0001001 „Ропотамо” от мрежата Натура 2000, **по отношение на:**

- пряко или косвено унищожаване, увреждане или фрагментиране на природни местообитания и местообитания на видове, предмет на опазване в най-близката защитена зона, тъй като територията, предмет на ИП, е разположена в урбанизирана територия с начин на трайно ползване: ниско застрояване, извън границите на защитени зони и не представлява природни местообитания и местообитания на видове, предмет на опазване в Екологичната мрежа Натура 2000;

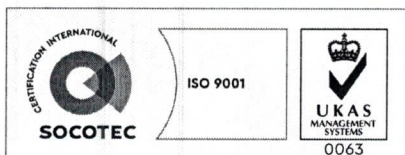
- трансформация на местообитания на видове, безпокойство или прогонване на видове, предмет на опазване в най-близко разположената ЗЗ, предвид обстоятелството, че ИП не е свързано с усвояването на допълнителни площи от нея,

- нарушаване целостта и целите на опазване на защитената зона, тъй като с предвидените в ИП дейности, въздействието от строителна техника ще е само по време на строителството. В тази връзка появата на явления като шум, вибрации, светлинно излъчване и др., ще е временно и обратимо и няма да доведе до прогонване на видове, предмет на опазване от най-близко разположената защитената зона;

- нарушаване кохерентността между съседни защитени зони, предвид обстоятелството, че теренът, предвиден за реализация на ИП, е разположен в територия с реализирани планове и установени транспортно-комуникационна система и инженерни мрежи;

- възникване на отрицателен кумулативен ефект върху защитената зона, при реализацията му в комбинация с други одобрени в района на въздействие инвестиционни предложения, планове, програми, проекти. Предвид гореизложените мотиви, както и обстоятелството, че реализирането на настоящото ИП не засяга структурата и функциите на най-близко разположената защитена зона, процедурираното ИП не допринася до значително увеличаване на кумулативния ефект.

В тази връзка на основание чл.2, ал.2 от *Наредбата за ОС* Ви уведомявам, че за така заявеното ИП: „Изграждане на надстройка, реконструкция и вътрешно преустройство на жилищна сграда в ПИ с идентификатор 44094.501.506 по КК на с. Лозенец, община Царево



гр. Бургас, к-с Лазур, ул. „Перушица” 67, ет.3, п.к.388
Тел: +359 56 813205, Факс: +359 56 813 200
e-mail: riosvbs@unacs.bg
www.riosvbs.com



/УПИ VII, кв. 27 по плана на с. Лозенец/“ **преценката** на компетентния орган е, че **не е необходимо провеждане на процедура по реда на Глава втора от Наредбата за ОС.**

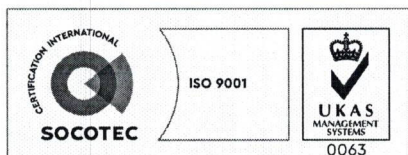
След извършена проверка по наличната към момента в РИОСВ-Бургас цифрова информация и модели за разпространение на дюнни природни местообитания по Черноморското крайбрежие е установено, че в имотите **няма пясъчни дюни**. Настоящото произнасяне по отношение на пясъчните дюни, предвид Заповед № РД-299/29.03.2013 г. на Министъра на околната среда и водите, следва да се счита и като становище по смисъла на §25, ал.3 на Закона за устройството на Черноморското крайбрежие.

Настоящото писмо се отнася само за заявените параметри на ИП и не отменя необходимостта от получаване на съгласувания или разрешителни, предвидени в други закони и подзаконовни нормативни актове.

При всички случаи на промяна в параметрите на ИП или на някои от обстоятелствата, при които е издадено настоящото писмо, възложителят е длъжен да уведоми незабавно РИОСВ-Бургас за промените.

ПАВЕЛ МАРИНОВ

Директор на РИОСВ-Бургас



гр. Бургас, к-с Лазур, ул. „Перушица“ 67, ет.3, п.к.388
Тел: +359 56 813205, Факс: +359 56 813 200
e-mail: riosvbs@unacs.bg
www.riosvbs.com



