



# РЕПУБЛИКА БЪЛГАРИЯ

## Министерство на околната среда и водите

### Регионална инспекция по околната среда и водите - Бургас

Изх. № ПД-2556 (2)  
гр. Бургас, 10.11.2022

ДО

“ЗАГОРА ФОРЕСТ“ ООД

ГР. СТАРА ЗАГОРА, УЛ. “СВЕТИ КНЯЗ БОРИС“ № 100, ЕТ. 3, ОФИС 1

КОПИЕ

РДГ-БУРГАС

**Относно:** “Горскостопанска програма за имоти с идентификатори 17779.68.6 и 17779.92.5 по КК, земл. с. Граничар, общ. Средец, отдели/подотдели 390 „п“, „с“, /7/, /8/, 411 „г“, „д“, 413 „г“, /5/ в териториалния обхват на ТП «ДГС Средец», възложител “ЗАГОРА ФОРЕСТ“ ООД

Във връзка с внесената от Вас документация с вх. № ПД-2556/2022 г. в РИОСВ-Бургас за цитираната програма, която приемам като уведомление по чл. 10, ал. 1 от Наредбата за условията и реда за извършване на оценка за съвместимостта на планове, програми, проекти и инвестиционни предложения с предмета и целите на опазване на защитените зони - *Наредбата за ОС*, на основание чл. 6а, т. 2 от същата Наредба, Ви уведомявам за следното:

Представената “Горскостопанска програма за имоти с идентификатори 17779.68.6 и 17779.92.5 по КК, земл. с. Граничар, общ. Средец, част от отдели/подотдели 390 „п“, „с“, /7/, /8/, 411 „г“, „д“, 413 „г“, /5/ в териториалния обхват на ТП «ДГС Средец», попада в обхвата на чл. 2, ал. 2 от Наредбата за ОС.

За площта, предмет на горскостопанската програма е извършена проверка на терен и по документи от Комисия на РДГ-Бургас с дата 06.10.2022 г. Констатациите и предложените лесовъдски мероприятия са следните:

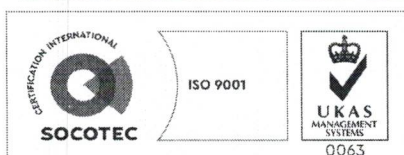
**За имот с идентификатор 17779.68.6 по КК** - обща площ 1,9999 ха, попадаща в подотдели 390 „п“, „с“, /7/, /8/:

- **подотдел 390 „п“** е високоствъблена гора с площ 1,63 ха; възраст 50 г. (30 – 120 г); Стопански клас: дъбов средно и нискобонитетен; дървесен състав: благун 90 %, цер 10 %, габър, източен бук; пълнота 0,8 (0,5 – 0,9). Констатиран е подлес от глог и дрян с покритие 30 %. Съгласно таксационното описание в подотдела е наличен семенен естествен подраст от благун 80% и цер 20% на възраст 5 г. и пълнота 0,5. **Предложена е отгледна лесовъдска намеса с интензивност до 15 % (пробирка в гъсти групи) .**

- **подотдел 390 „с“** е иглолистна култура с площ 0,23 ха; възраст 50 г.; стопански клас: Черборови култури; дървесен състав: черен бор 80 %, бял бор 20 (групово разположени); пълнота 0,8. Констатиран е подраст от благун на възраст 5 г. с покритие 30 %. **Предложена е отгледна лесовъдска намеса с интензивност до 15 %.**

- **подотдел 390:7** е поляна с площ 0,13 ха.

- **подотдел 390:8** е горски път с площ 0,007 ха.



гр. Бургас, к-с Лазур, ул. „Перушица“ 67, ет.3, п.к.388

Тел: +359 56 813205, Факс: +359 56 813 200

e-mail: [riosvbs@unacs.bg](mailto:riosvbs@unacs.bg)

[www.riosvbs.com](http://www.riosvbs.com)





**За имот с идентификатор 17779.92.5** - обща площ 1,4499 ха, попадаща в подотдели 411 „Г”, „Д”, 413 „Г”, /5/:

- **подотдел 411 „Г”** е иглолистна култура с площ 0,011 ха. Не се предвижда лесовъдско мероприятие.

- **подотдел 411 „Д”** е иглолистна култура с площ 0,036 ха. Не се предвижда лесовъдско мероприятие.

- **подотдел 413 „Г”** е иглолистна култура с площ 1,363 ха; възраст 50 г.; стопански клас: Черборови култури; дървесен състав: черен бор 100 %, бял бор (групово разположени), източен горун; пълнота 0,7 (0,5 – 0,8); склопеност 0,7. Подлес от дрян и глог с покритие 10 %. Подраст от черен бор с покритие 30 %, височина 1,5 м; източен горун на възраст 15 г. с покритие 30 %, височина 1,5 м; източен горун на възраст до 5 г. с покритие 20 %. **Предложена е възобновителна лесовъдска намеса с интензивност до 20 %.**

- **подотдел 413:5** е горски път с площ 0,039 ха.

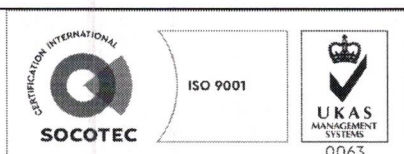
Имоти с идентификатори 17779.68.6 и 17779.92.5 по КК, земл. с. Граничар, общ. Средец не попадат в границите на защитена територия по смисъла на Закона за защитените територии. Попадат в защитена зона, определена по реда на Закона за биологичното разнообразие (Натура 2000 място) - защитена зона BG0000219 „Дервентски възвишения 2” за опазване на природните местообитания и на дивата флора и фауна, обявена със Заповед № РД-344/31.03.2021 г. на министъра на околната среда и водите (ДВ, бр. 55/02.07.2021 г.). При извършената проверка за допустимост по реда на чл. 12 във връзка с чл. 2, ал. 2 от Наредбата за ОС се констатира, че реализацията на предвидените с програмата дейности **са допустими** спрямо режима на защитена зона BG0000219 „Дервентски възвишения 2” за опазване на природните местообитания и на дивата флора и фауна, определен със заповедта за обявяването ѝ. След справка с електронната информационна система за Натура 2000 с адрес <http://natura2000int.moew.government.bg/> се установи, че площта на двата имота **не е отразена** като природно местообитание, включено в предмета на опазване на защитена зона BG0000219 „Дервентски възвишения 2”.

Предвидените дейности по реализация на представената програма не могат да бъдат отнесени към никоя от позициите на Приложение №1 и №2 на Закона за опазване на околната среда и не подлежат на регламентираните с Глава шеста от Закона процедури по преценяване на необходимостта от извършване на екологична оценка и/или оценка на въздействието върху околната среда, задължителна екологична оценка и/или оценка на въздействието върху околната среда.

С оглед гореизложеното, отчитайки, че:

- двата имота не са идентифицирани като природни местообитания от предмета на опазване в защитената зона;

- в подотдели 413 „Г”, 390 „П” и 390 „С” с предложени лесовъдски намеси е налично семенно възобновяване от иглолистни, но и от благун, цер и източен горун, както и предвид продължителността на предвидените дейности, считам че при реализацията на конкретната програма няма да се наруши целостта на защитената зона и да се достигне до нарушаване или прекъсване на биокоридорни връзки от значение за видовете, включени в предмета на опазване на защитена зона BG0000219 „Дервентски възвишения 2”. Предвид това, считам че при реализацията на конкретната програма, няма вероятност от значително отрицателно въздействие върху защитена зона BG0000219 „Дервентски възвишения 2”.



гр. Бургас, к-с Лазур, ул. „Перущица” 67, ет.3, п.к.388

Тел: +359 56 813205, Факс: +359 56 813 200

e-mail: [riosvbs@unacs.bg](mailto:riosvbs@unacs.bg)

[www.riosvbs.com](http://www.riosvbs.com)



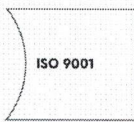
В тази връзка на основание чл. 2, ал. 2 от *Наредбата за ОС* Ви уведомявам, че за: "Горскостопанска програма за имоти с идентификатори 17779.68.6 и 17779.92.5 по КК, земл. с. Граничар, общ. Средец, отдели/подотдели 390 „п“, „с“, /7/, /8/, 411 „г“, „д“, 413 „г“, /5/ в териториалния обхват на ТП «ДГС Средец», **преценката на компетентния орган е, че не е необходимо провеждане на процедура по реда на Глава втора от Наредбата за ОС.**

*Настоящото писмо се отнася само за заявените параметри на програмата и не отменя необходимостта от получаване на съгласувания или разрешителни, предвидени в други закони и подзаконови нормативни актове.*

*При всички случаи на промяна в параметрите на програмата или на някои от обстоятелствата, при които е издадено настоящото писмо, възложителят е длъжен да уведоми незабавно РИОСВ-Бургас за промените.*

**ПАВЕЛ МАРИНОВ**

Директор на РИОСВ-Бургас



гр. Бургас, к-с Лазур, ул. „Перушица“ 67, ет.3, п.к.388

Тел: +359 56 813205, Факс: +359 56 813 200

e-mail: [riosvbs@unacs.bg](mailto:riosvbs@unacs.bg)

[www.riosvbs.com](http://www.riosvbs.com)

