



РЕПУБЛИКА БЪЛГАРИЯ

Министерство на околната среда и водите

Регионална инспекция по околната среда и водите - Бургас

ИЗХ. № ПД-2973 (2)
ГР. БУРГАС

08-11-2022

ДО
ГЕОРГИ ДИКОВ-
УПЪЛНОМОЩЕН ПРЕДСТАВИТЕЛ ОТ
НАСЛ. НА ПАСКАЛ ПЕТКОВ

КОПИЕ ДО
РДГ-БУРГАС

Относно: „Горскостопанска програма за имоти с идентификатори № 58356.54.329 и № 58356.54.330 по КККР на гр. Приморско, община Приморско“, с възложители: насл. на Паскал Петков

Във връзка с Ваше уведомление с вх. № ПД-2973/04.10.2022 г. в РИОСВ-Бургас за горещитираната програма, което приемам като уведомление по чл. 10. ал. 1 от Наредбата за условията и реда за извършване на оценка за съвместимостта на планове, програми, проекти и инвестиционни предложения с предмета и целите на опазване на защитените зони - Наредбата за ОС и допълнително внесена информация с вх. № ПД-2973/13.10.2022 г., на основание чл. 6а, т. 2 от същата Наредба, Ви уведомявам за следното:

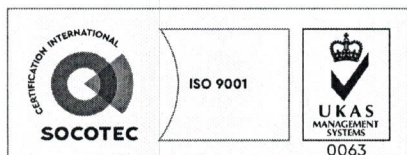
„Горскостопанска програма за имоти с идентификатори № 58356.54.329 и № 58356.54.330 по КККР на гр. Приморско, община Приморско“, попада в обхвата на чл. 2, ал. 2 от Наредбата за ОС.

Обект на настоящата горскостопанска програма са имоти с идентификатори № 58356.54.329 и № 58356.54.330 по КККР на гр. Приморско, община Приморско с трайно предназначение на територията „Горска“, начин на трайно ползване (НТП) „широколистна гора“.

Съобразно представената информация и документация насаждението в имотите е със следните таксационни характеристики:

Имот № 58356.54.329 е с обща площ 10,004 дка, като цялата площ е предмет на програмата и попада в част от подотдел 517:б на ТП „ДЛС Ропотамо“ по горскостопански план от 2012 г. Частта от подотдел 517:б, попадаща в имота представлява издънково насаждение за превръщане със състав: благун 90%, цер 10%, Възраст - 70 г.; равномерен строеж, средно състояние, пълнота 0,7/от 0,6 до 0,8/ и склопеност 0,8. Наличие на подраст от благун 90%, цер 10%, семенен произход, възраст 10 г., височина 0,3 м и покритие 80%. С горскостопанската програма се предвижда постепенно-котловинна сеч с интензивност до 30 %.

Имот № 58356.54.330 е с обща площ 9,989 дка, като цялата площ е предмет на програмата и попада в част от подотдел 517:б на ТП „ДЛС Ропотамо“ по горскостопански план от 2012 г. Частта от подотдел 517:б, попадаща в имота представлява издънково насаждение за превръщане със състав: благун 90%, цер 10%, Възраст - 70 г.; равномерен строеж, средно



гр. Бургас, к-с Лазур, ул. „Перушица“ 67, ет.3, п.к.388
Тел: +359 56 813205, Факс: +359 56 813 200
e-mail: riosvbs@unacs.bg
www.riosvbs.com



състояние, пълнота 0,7/от 0,6 до 0,8/ и склопеност 0,8. Наличие на подраст от благун 90%, цер 10%,семенен произход, възраст 10 г., височина 0,3 м и покритие 80%. С горскостопанската програма се предвижда постепенно-котловинна сеч с интензивност до 30 %.

В горско административно отношение имотите попадат в обхвата на ТП „ДЛС Ропотамо“към ДП „Югоизточно държавно предприятие“.

Представен е Протокол от 07.10.2022 г. от извършена проверка по документи и на терен от Комисия при РДГ - Бургас на основание § 3, ал.2 и ал.4, т.2 от ПЗР на Наредбата за сечите в горите. Протоколът е утвърден от Директора на РДГ-Бургас. В цитираният по-горе протокол, комисията от РДГ-Бургас предлага, а Директорът на РДГ-Бургас е утвърдил:

- За имот № 58356.54.329 по КKKP на гр. Приморско, община Приморско да се разреши извеждане на възобновителна лесовъдска намеса с интензивност до 25 % на площ 10,004 дка в част от подотдел 517:б по горскостопански план на ТП „ДЛС Ропотамо“ от 2012 г .

-За имот № 58356.54.330 по КKKP на гр. Приморско, община Приморско да се разреши извеждане на възобновителна лесовъдска намеса с интензивност до 25 % на площ 9,989 дка в част от подотдел 517:б по горскостопански план на ТП „ДЛС Ропотамо“ от 2012 г

С горскостопанската програма не са заявени противопожарни и ловностопански мероприятия, както и изграждане на извозни пътища.

Предвидените с горскостопанската програма дейности не са свързани с промяна на предназначението и/или начина на трайно ползване на имота, обект на същата.

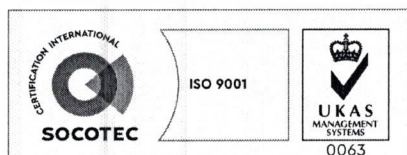
Дейностите, свързани с реализацията на програмата не попадат в позициите на Приложения № 1 и 2, съответно към чл. 92 и чл. 93 от Закона за опазване на околната среда и не подлежат на процедури по реда на Глава шеста от ЗООС (преценяване на необходимостта от извършване на екологична оценка и/или оценка на въздействието върху околната среда, задължителна екологична оценка и/или задължителна оценка на въздействието върху околната среда).

Теренът, предвиден за реализация на програмата, **не попада** в границите на защитени територии по смисъла на Закона за защитените територии, **но попада** в границите на защитена зона (Натура 2000 място) за опазване на природните местообитания и на дивата флора и фауна с код BG0001001 “Ропотамо”, определена по чл. 6, ал. 1, т. 1 и т. 2 от Закона за биологично разнообразие и обявена със Заповед № РД-1042/17.12.2020 г. (обн., ДВ, бр. 19/05.03.2021 г.) на министъра на околната среда и водите, с предложение за увеличаване на площта, разгледано и прието на проведено заседание на 06.07.2021 г. на Националния съвет по биологично разнообразие, изменена /увеличение/ на площта с Решение на Министерски съвет № 564/30.07.2021 г. (обн., ДВ, бр. 64/03.08.2021 г.).

При извършената проверка за допустимост по смисъла на чл. 12, ал. 2, във връзка с чл. 2, ал. 2 от Наредбата за ОС се установи, че реализацията на горскостопанската програма е допустима спрямо:

- режимът на дейности в защитена зона с код BG0001001 “Ропотамо” за опазване на природните местообитания и на дивата флора и фауна, определен със заповедта по чл.12, ал.6 от ЗБР.

При направена проверка в Единната информационната система за защитените зони от екологичната мрежа Натура 2000 за наличие на природни местообитания в терена, предвиден за реализация на горскостопанската програма, се констатира следното:



гр. Бургас, к-с Лазур, ул. „Перушица“ 67, ет.3, п.к.388
Тел: +359 56 813205, Факс:+359 56 813 200
e-mail: riosvbs@unacs.bg
www.riosvbs.com



- В имоти с идентификатори № 58356.54.329 и № 58356.54.330 по КККР на гр. Приморско, община Приморско е установено природно местообитание 91M0 Балкано-панонски церово-горунови гори.

С оглед гореизложеното, отчитайки местоположението /територията с трайно предназначение:горска/, обема и характера /възобновителна лесовъдска намеса с интензивност до 25 %/ на заявената програма, при реализацията ѝ **няма вероятност от отрицателно въздействие** върху защитена зона BG0001001 "Ропотамо" от мрежата Натура 2000, **по отношение на:**

- пряко или косвено унищожаване, увреждане или фрагментиране на природни местообитания и местообитания на растителни и животински видове, предмет на опазване в защитена зона, тъй като предвидените с горскостопанска програма дейности не са определени като такива повишаващи уязвимостта на зоната и не противоречат на целите и предмета на опазване на зоната. Не се очаква реализацията на програмата да доведе до значително увреждане на природно местообитание 91M0 Балкано-панонски церово-горунови гори, поради характера и продължителността на предвидената лесовъдска намеса;

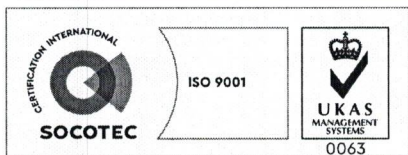
- трансформация на местообитания на видове, безпокойство или прогонване на видове, предмет на опазване в защитената зона, тъй като с предвидените дейности се засягат косвено незначителни територии от защитената зона, без да се променя структурата и видовия състав на горските насаждения, респективно на горските местообитания. Осъществяването и експлоатацията на програмата няма вероятност за доведе до формиране на значително отрицателно безпокойство вследствие на шум и усилено антропогенно натоварване на видовете, предмет на опазване в защитената зона, тъй като възможните по-значителни шумови въздействия са с ограничен обхват /основно в обхвата на имотите/, непостоянно /по време на реализацията/ и без значение за видовете, чувствителни към шумово и антропогенно натоварване;

- нарушаване целостта и целите на опазване на защитената зона, тъй като с предвидените дейности не се създават условия и предпоставки за изменение на територии и ключови елементи на околната среда, определящи структурата и естественото функциониране на местообитанията на видовете, предмет на опазване в засегнатата защитена зона, както и за растителните видове, които я характеризират,

- нарушаване кохерентността между съседни защитени зони, тъй като възможните шумови и антропогенни въздействия са локални, временни и обратими и не се очаква да доведат до значително безпокойство върху видовете, предмет на опазване в Натура 2000 място;

- възникване на отрицателен кумулативен ефект върху защитените зони, при реализацията на програмата в комбинация с други в района на въздействие инвестиционни предложения, планове, програми, проекти, предвид обстоятелството, че предвижданията на програмата не са свързани с промяна предназначението на територията и същата и в бъдеще ще продължи да предоставя подходящи местообитания за размножаване, хранене, почивка и укритие на видове животни, предмет на опазване.

В тази връзка на основание чл. 2, ал. 2 от *Наредбата за ОС* Ви уведомявам, че за така заявената програма: „Горскостопанска програма за имоти с идентификатори № 56513.1.31, № 58356.54.329 и № 58356.54.330 по КККР на гр. Приморско, община Приморско“ **преценката на компетентния орган е, че не е необходимо провеждане на процедура по реда на Глава втора от Наредбата за ОС.**



гр. Бургас, к-с Лазур, ул. „Перушица“ 67, ет.3, п.к.388
Тел: +359 56 813205, Факс: +359 56 813 200
e-mail: riosvbs@unacs.bg
www.riosvbs.com



След извършена проверка по наличната към момента в РИОСВ-Бургас цифрова информация и модели за разпространение на дюнни природни местообитания по Черноморското крайбрежие е установено, че в имотите **няма пясъчни дюни**. Настоящото произнасяне по отношение на пясъчните дюни, предвид Заповед № РД-299/29.03.2013 г. на Министъра на околната среда и водите, следва да се счита и като становище по смисъла на §25, ал. 3 на Закона за устройството на Черноморското крайбрежие.

В допълнение на гореизложеното обръщам внимание, че:

При извеждане на сечта да се съхраняват дървета с хралупи /подходящи местообитания за безгръбначни, птици и бозайници/.

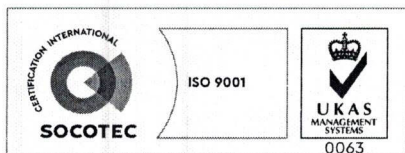
Да не се извършва добив при силно овлажнени почви, поради опасност от тяхното деформиране и ерозиране

Да не се допуска преминаването на технически средства, свързани с извършването на предвидените сечи, извозване и првозване на дървесина през: ливади, пасища, поляни. Преминаването да се извършва само по съществуващите пътища, вкл. горски и полски пътища.

Настоящото писмо се отнася само за заявените параметри на гореописаната горскостопанска програма и не отменя необходимостта от получаване на съгласувания или разрешителни, предвидени в други закони и подзаконовни нормативни актове.

При всички случаи на промяна в данните посочени в уведомлението или на някое от обстоятелствата, при които е издадено настоящето писмо, възложителят е длъжен да уведоми незабавно РИОСВ-Бургас за промените.

ПАВЕЛ МАРИНОВ
ДИРЕКТОР НА РИОСВ-БУРГАС



гр. Бургас, к-с Лазур, ул. „Перущица” 67, ет.3, п.к.388
Тел: +359 56 813205, Факс: +359 56 813 200
e-mail: riosvbs@unacs.bg
www.riosvbs.com

