



РЕПУБЛИКА БЪЛГАРИЯ

Министерство на околната среда и водите

Регионална инспекция по околната среда и водите - Бургас

ИЗХ. № ПД-2600 (3)

ГР. БУРГАС 26. 10. 2022

ДО

АГЕНЦИЯ „ПЪТНА ИНФРАСТРУКТУРА”

БУЛ. “МАКЕДОНИЯ” № 3

ГР. СОФИЯ 1606

КОПИЕ ДО

ОБЩИНА СОЗОПОЛ

ОБЩИНА ПРИМОРСКО

БД “ ЧЕРНОМОРСКИ РАЙОН “

Относно: инвестиционно предложение /ИП/: „Рехабилитация на път III-992 „Росен – Веселие – Ясна поляна“ от км 0+000 до км 21+654.70“, с възложител: Агенция „Пътна инфраструктура”

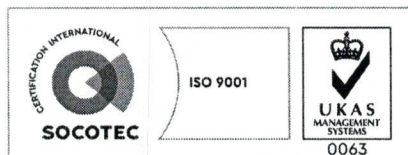
Във връзка с Ваше уведомление с вх. № ПД-2600/24.08.2022 г. в РИОСВ-Бургас за горесцитираното ИП, което приемам като уведомление по чл.10. ал.1 от Наредбата за условията и реда за извършване на оценка за съвместимостта на планове, програми, проекти и инвестиционни предложения с предмета и целите на опазване на защитените зони - Наредбата за ОС, на основание чл. 6а, т. 2 от същата Наредба, Ви уведомявам за следното:

ИП: „Рехабилитация на път III-992 „Росен – Веселие – Ясна поляна“ от км 0+000 до км 21+654.70“, попада в обхвата на чл. 2, ал. 2 от Наредбата за ОС.

Настоящото ИП е свързано с осъществяване на дейности по рехабилитация на път III-992 „Росен - Веселие - Ясна Поляна“ от км 0+0.00 до км 21+654.70, с цел възстановяване и подобряване на транспортно - експлоатационните качества и носимоспособността на настилка с оглед осигуряване безопасни условия за движение и добро отводняване. Началото на обекта ще е след пътен възел с път II-99 „Бургас-Созопол“ при км 0+214, а края на обекта е при км 21+654,46 при водосток. Разглеждания участък ще преминава през с. Росен, с. Веселие, община Созопол и с. Ясна поляна, община Приморско.

Предвижда се уширяване на съществуващата настилка до 6м (при необходимост), но без допълнителни отчуждения, запазва се съществуващия габарит и банкет извън населените места, осъществява се пълна подмяна на съществуващите мостове с нови със същите отвори, преоформя се кръстовището за мина Росен и с. Равадиново, реконструират се водостоци и други съпътстващи дейности. Двата моста при км 7+724,18 и при км 9+540 ще се ремонтират по един и същи начин за постигане на проектен габарит Г/8-7м настилка и два тротоара по 1,70м., при обща широчина 10,4 м. Ще се разположат отделни парапети и ОСП /ограничителни системи за пътища/ с тротоарна част помежду им. Предвижда се пълната им подмяна с нови мостове със същите отвори. Предвижда се изцяло подмяна на съществуващите ОСП и монтаж на нови.

На основание чл. 4а, ал.1 от НУРИОВОС, РИОСВ-Бургас изпраща представената документация с Вх. № ПД-2600/24.08.2022г. за ИП „Рехабилитация на път III-992 „Росен –



гр. Бургас, к-с Лазур, ул. „Перушица“ 67, ет.3, п.к.388

Тел: +359 56 813205, Факс: +359 56 813 200

e-mail: riosvbs@unacs.bg

www.riosvbs.com



Веселие – Ясна поляна“ от км 0+000 до км 21+654.70“ с възложител: Агенция „Пътна инфраструктура“ до директора на Басейнова дирекция „Черноморски район“ - Варна за становище по компетентност.

Съгласно получено становище с изх. № 05-10-852/A1/16.09.2022г. на Директора на БДЧР-Варна, инвестиционното предложение е допустимо спрямо ПУРБ и ПУРН и може да бъде реализирано при условия, цитирани в становището на БДЧР-Варна, копие от което се прилага към настоящото писмо.

Посочените по-горе дейности, свързани с инвестиционното предложение **не** попадат в позициите на Приложения № 1 и 2, съответно към чл. 92 и чл. 93 от Закона за опазване на околната среда /ДВ бр. 77/27.09.2005/ и не подлежат на процедури по реда на Глава шеста от ЗООС (преценяване на необходимостта от извършване на екологична оценка и/или оценка на въздействието върху околната среда, задължителна екологична оценка и/или задължителна оценка на въздействието върху околната среда).

Теренът предвиден за реализация на инвестиционното предложение не попада в границите на защитена територия по смисъла на Закона за защитените територии, но трасето на път III-992 в участъка между землищните граници на с. Росен - с. Веселие, посока с. Ясна поляна, граничи от дясно със защитена местност (ЗМ) „Мурватска река“, обявена със Заповед № РД-927/28.12.2007 г. на МОСВ (ДВ бр. 8/2008 г.), а от ляво е разположено в непосредствена близост до защитената територия, а именно:

- При км 9+000.00, между осови точки 860 и 868 от трасето, тангира с поземлен имот 63029.155.210 (стар номер 000210), землище на с. Росен, с НТП ДЕРЕ, който е част от ЗМ "Мурватска река";

- при мост над р. Мурватска на землищната граница с. Росен - с. Веселие" отстои на 35 м. от границата на ЗМ „Мурватска река“, представляваща поземлен имот 10731.157.1, землище на с. Веселие, с НТП Друг вид дървопроизводителна гора.

Теренът, предвиден за реализация на ИП, попада в границите на защитена зона по смисъла (Натура 2000 места) с код BG0002077 „Бакърлъка“ за опазване на дивите птици, определена по чл. 6, ал. 1, т. 3 и т. 4 от Закона за биологичното разнообразие и обявена със Заповед № РД-530/26.05.2010г (обн., ДВ бр.49/2010 г.) и Заповед № РД-563/22.07.2014 г. за поправка на очевидна фактическа грешка в Заповедта за обявяване (ДВ, бр.67/2014г.) и двете на министъра на околната среда и водите.

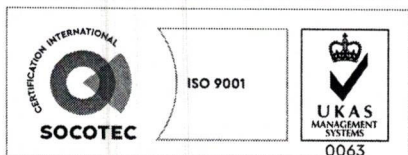
При извършената проверка за допустимост по смисъла на чл.12, ал. 2 и ал.3, във връзка с чл.2, ал.2 от Наредбата за ОС се установи, че предвиденото ИП е допустимо спрямо:

- режимът на защитена зона с код BG0002077 „Бакърлъка“ за опазване на дивите птици, определен със заповедта по чл.12, ал.6 от ЗБР.

С оглед гореизложеното, отчитайки местоположението, обема и характера на заявеното ИП, при реализацията му **няма вероятност от отрицателно въздействие** върху ЗЗ с код BG0002077 „Бакърлъка“ от мрежата Натура 2000, по отношение:

- пряко или косвено унищожаване, увреждане или фрагментиране на природни местообитания и местообитания на видове, предмет на опазване в защитена зона, тъй като настоящото ИП не предвижда промяна в съществуващата пътна инфраструктура, а само рехабилитация;

- трансформация на местообитания на видове, безпокойство или прогонване на видове, предмет на опазване в защитената зона, предвид обстоятелството, че въздействието ще е краткотрайно и локално по време на извършване на строително-монтажни дейности..



гр. Бургас, к-с Лазур, ул. „Перушица“ 67, ет.3, п.к.388
Тел: +359 56 813205, Факс: +359 56 813 200
e-mail: riosvbs@unacs.bg
www.riosvbs.com



- нарушаване целостта и целите на опазване на защитената зона; тъй като при реализацията и експлоатацията на ИП генерираните по вид и количества шум, отпадъци и вредни емисии във въздуха няма да доведат до значително отрицателно въздействие върху защитена зона;

- нарушаване кохерентността между съседни защитени зони, тъй като няма вероятност реализирането на ИП да доведе до прекъсване на биокоридорни връзки;

- възникване на отрицателен кумулативен ефект върху защитената зона, при реализацията му в комбинация с други в района на въздействие инвестиционни предложения, планове, програми, проекти. ИП предвижда рехабилитация на път, поради което не се очаква кумулативен ефект.

В тази връзка на основание чл.2, ал.2 от *Наредбата за ОС* Ви уведомявам, че за така заявеното ИП: „Рехабилитация на път III-992 „Росен – Веселие – Ясна поляна“ от км 0+000 до км 21+654.70”, **преценката** на компетентния орган е, че **не е необходимо провеждане на процедура по реда на Глава втора от Наредбата за ОС.**

В допълнение на гореизложеното обръщам внимание, че:

- Да се спазват нормите в режима на защитената територия, съгласно Заповед за обявяване № РД-927/28.12.2007 г. на МОСВ (ДВ бр. 8/2008 г.

- Да не се усвояват допълнителни площи, при предвиденият в инвестиционното предложение един от трите типа локални ремонти чрез уширение на съществуващата пътна настилка при недостиг на габарит, изразяваща се в изпълнението на пълна пътна конструкция;

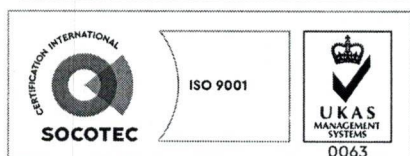
- Да не се допускат дейности, които могат да доведат до унищожаване на вида хагеровото лале (*Tulipa hagerii*), предмет на опазване в ЗТ.

Настоящото писмо се отнася само за заявените параметри на ИП и не отменя необходимостта от получаване на съгласувания или разрешителни, предвидени в други закони и подзаконовни нормативни актове.

При всички случаи на промяна в параметрите на ИП или на някои от обстоятелствата, при които е издадено настоящото писмо, възложителят е длъжен да уведоми незабавно РИОСВ-Бургас за промените.

Приложение: Копие от Становище на БДЧР с техен изх. № 05-10-852/A1/16.09.2022г.

ПАВЕЛ МАРИНОВ
Директор на РИОСВ-Бургас



гр. Бургас, к-с Лазур, ул. „Перущица“ 67, ет.3, п.к.388
Тел: +359 56 813205, Факс: +359 56 813 200
e-mail: riosvbs@unacs.bg
www.riosvbs.com

