



РЕПУБЛИКА БЪЛГАРИЯ

Министерство на околната среда и водите

Регионална инспекция по околната среда и водите - Бургас

ИЗХ. № ПД-2880 (4)
ГР. БУРГАС 29. 10. 2022

ДО
„ЕЛЕКТРОРАЗПРЕДЕЛЕНИЕ ЮГ“ ЕАД, КЕЦ БУРГАС
УЛ. „ХРИСТО ДАНОВ“ № 37
ГР. ПЛОВДИВ

КОПИЕ ДО
ОБЩИНА БУРГАС

Относно: Инвестиционно предложение „Кабели НН от съединителни муфи в точка на разкъсване на съществуващ кабел НН от ТНН на ТП „Калофер“ до ново комбинирано електромерно табло, монтирано в ПИ с идентификатор 07079.607.193 по КК на гр. Бургас, община Бургас (УПИ VI-193, кв. 17 по плана на ж.к. Лазур, гр. Бургас) за захранване на жилищна сграда в същия имот“, с възложител: „ЕЛЕКТРОРАЗПРЕДЕЛЕНИЕ ЮГ“ ЕАД

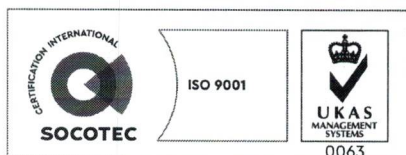
Във връзка с внесената от Вас документация с вх. № ПД-2880/2022г. в РИОСВ-Бургас за цитираното инвестиционно предложение, която приемам като уведомление по чл.10, ал.1 от Наредбата за условията и реда за извършване на оценка за съвместимостта на планове, програми, проекти и инвестиционни предложения с предмета и целите на опазване на защитените зони, наричана за краткост Наредбата за ОС и на основание чл.6а, т.2 от същата, Ви уведомявам следното:

Инвестиционно предложение „Кабели НН от съединителни муфи в точка на разкъсване на съществуващ кабел НН от ТНН на ТП „Калофер“ до ново комбинирано електромерно табло, монтирано в ПИ с идентификатор 07079.607.193 по КК на гр. Бургас, община Бургас (УПИ VI-193, кв. 17 по плана на ж.к. Лазур, гр. Бургас) за захранване на жилищна сграда в същия имот“ попада в обхвата на чл.2, ал.2 от Наредбата за ОС.

Директорът на РИОСВ-Бургас е издал:

- Писмо с изх. № ПД-2870(1)/20.11.2019г. за „Изменение на ПУП-ПРЗ за ПИ с идентификатор 07079.607.193 по КК на гр. Бургас, община Бургас /УПИ VI-193, кв. 17 по плана на ж.к. Лазур, гр. Бургас/“, с което е определил, че предвиденото изменение на плана не очертава рамката на бъдещо развитие на инвестиционни предложения, което попадат в позициите на Приложения № 1 и 2, съответно към чл. 92 и чл. 93 от Закона за опазване на околната среда и не подлежи на регламентираните с Глава шеста от Закона процедури по преценяване на необходимостта от извършване на екологична оценка и/или оценка на въздействието върху околната среда, задължителна екологична оценка и/или оценка на въздействието върху околната среда и че не е необходимо провеждане на процедура по реда на Глава втора от Наредбата за ОС;

- Писмо с изх. № ПД-317(3)/13.05.2020г. за ИП „Изграждане на жилищна сграда в ПИ с идентификатор 07079.607.193 по КК на гр. Бургас, община Бургас /УПИ VI-193, кв. 17 по плана на ж.к. Лазур, гр. Бургас/“, с което е определил, че дейностите, свързани с



гр. Бургас, к-с Лазур, ул. „Перушица“ 67, ет.3, п.к.388

Тел: +359 56 813205, Факс: +359 56 813 200

e-mail: riosvbs@unacs.bg

www.riosvbs.com



реализация на ИП не попадат в позициите на Приложения № 1 и 2, съответно към чл. 92 и чл. 93 от Закона за опазване на околната среда и не подлежи на регламентираните с Глава шеста от Закона процедури по преценяване на необходимостта от извършване на екологична оценка и/или оценка на въздействието върху околната среда, задължителна екологична оценка и/или оценка на въздействието върху околната среда и че не е необходимо провеждане на процедура по реда на Глава втора от Наредбата за ОС;


- Писмо с изх. № ПД-403, 404/02.03.2022г. за ИП „Изграждане на захранващ топлопровод за присъединяване към топлопроводната мрежа на жилищна сграда в ПИ с идентификатор 07079.607.193 по КК на гр. Бургас, община Бургас /УПИ VI-193, кв. 17 по плана на ж.к. Лазур, гр. Бургас/“, с което е определил, че дейностите, свързани с реализация на ИП не попадат в позициите на Приложения № 1 и 2, съответно към чл. 92 и чл. 93 от Закона за опазване на околната среда и не подлежи на регламентираните с Глава шеста от Закона процедури по преценяване на необходимостта от извършване на екологична оценка и/или оценка на въздействието върху околната среда, задължителна екологична оценка и/или оценка на въздействието върху околната среда и че не е необходимо провеждане на процедура по реда на Глава втора от Наредбата за ОС.

За обект: „Жилищна сграда в ПИ с идентификатор 07079.607.193 по КК на гр. Бургас, община Бургас /УПИ VI-193, кв. 17 по плана на ж.к. Лазур, град Бургас/“, е издадено Разрешение за строеж № 35-3/06.08.2020г. от Община Бургас.

С настоящото предложение се предвижда външно електрозахранване на жилищната сграда в ПИ с идентификатор 07079.607.193 по КК на гр. Бургас, община Бургас /УПИ VI-193, кв. 17 по плана на ж.к. Лазур, гр. Бургас/. За целта ще се разкъса съществуващ кабел 1 кV, тип NAY2Y-J 4x150 кв. мм от ТНН на ТП «Калофер» до съществуваща разпределителна касета на ул. «Карлово» № 20. Ще се монтира ново комбинирано ел. табло за 2 броя трифазни електромера, 21 броя монофазни електромера и 1 брой вертикален разединител. Посредством съединителни муфи ще се изгради продължение на съществуващия кабел 1 кV, тип NAY2Y-J 4x150 кв. мм от точката на разкъсване до новото комбинирано електромерно табло. Трасето на кабелната линия ще премине подземно през ПИ с идентификатор 07079.607.483 по КК на гр. Бургас , с НТП „за второстепенна улица“.

Дейностите, свързани с реализация на инвестиционното предложение, не попадат в позициите на Приложения № 1 и № 2, съответно към чл. 92 и чл. 93 от Закона за опазване на околната среда (ЗООС) и не подлежат на процедури по реда на Глава шеста от ЗООС (преценяване на необходимостта от извършване на екологична оценка и/или оценка на въздействието върху околната среда, задължителна екологична оценка и/или оценка на въздействието върху околната среда).

Имотът и трасето не попадат в границите на защитени територии по смисъла на Закона за защитените територии и не попадат в границите на защитени зони по смисъла на Закона за биологично разнообразие (Натура 2000). Най-близо (на 0,70 км) е разположена защитена зона BG0000270 „Атанасовско езеро“ за опазване на дивите птици, обявена със Заповед № РД-839/2008г. (ДВ, бр. 108/2008г.), изменена и допълнена със Заповед № РД-309/31.03.2021г. за опазване на дивите птици и за опазване на природните местообитания и на дивата флора и фауна (ДВ, бр. 48/08.06.2021г.) и двете на министъра на околната среда и водите.



гр. Бургас, к-с Лазур, ул. „Перушица“ 67, ет.3, п.к.388
Тел: +359 56 813205, Факс: +359 56 813 200
e-mail: riosvbs@unacs.bg
www.riosvbs.com



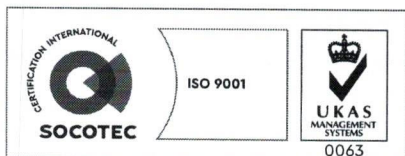
Предвид гореизложеното, отчитайки местоположението на имота, трасето и характера на инвестиционното предложение, считам че при реализацията му няма вероятност от значително отрицателно въздействие върху посочената по – горе близкостояща защитена зона. В тази връзка на основание чл.2, ал.2 от Наредбата за ОС Ви уведомявам, че преценката на компетентния орган е, че не е необходимо провеждане на процедура по реда на Глава втора от Наредбата за ОС.

След извършена проверка по наличната към момента в РИОСВ-Бургас цифрова информация и модели за разпространение на дюнни природни местообитания по Черноморското крайбрежие е установено, **че имотът и трасето не засягат площ с характеристика на пясъчни дюни.** Настоящото становище по отношение на пясъчните дюни, предвид Заповед № РД-299/29.03.2013г. на министъра на околната среда и водите, следва да се счита и като становище по смисъла на §25, ал.3 на Закона за устройство на Черноморското крайбрежие.

Настоящото писмо се отнася само за заявените параметри на инвестиционното предложение и не отменя необходимостта от получаване на съгласувания или разрешителни, предвидени в други закони и подзаконовни нормативни актове.

При всички случаи на промяна в параметрите на инвестиционното предложение или на някои от обстоятелствата, при които е издадено настоящото писмо възложителят е длъжен да уведоми незабавно РИОСВ-Бургас за промените.

ИНЖ. НАТАЛИЯ ПАЧЕМАНОВА
ДИРЕКТОР НА РИОСВ – БУРГАС
(Заповед № 1080/21.09.2022г. на Министъра на ОСВ)



гр. Бургас, к-с Лазур, ул. „Перушица” 67, ет.3, п.к.388
Тел: +359 56 813205, Факс: +359 56 813 200
e-mail: riosvbs@unacs.bg
www.riosvbs.com

