



РЕПУБЛИКА БЪЛГАРИЯ

Министерство на околната среда и водите

Регионална инспекция по околната среда и водите - Бургас

ИЗХ. № ПД-2860 (2)

ГР. БУРГАС 17. 10. 2022

ДО

„КОМНЕТ“ ЕООД

„ГЛОБАЛ НЕТ ТЕХНОЛОДЖИ“ АД

„ДИДЖИТАЛ КОМУНИКЕЙШЪНС“ ООД

„СКАТ ТВ“ ООД

„БУРГАСНЕТ“ ООД

„ИЛЮЖЪН НЕТ“ ЕООД

Ж.К. „СЛАВЕЙКОВ“ БЛ. 12 ВХ.2 ЕТ.2

ГР. БУРГАС

КОПИЕ ДО

ОБЩИНА БУРГАС

Относно: Инвестиционно предложение /ИП/: „Кабелна разпределителна мрежа за пренос на данни в ЦГЧ - Запад, гр. Бургас“- Преработка по време на строителство на основание чл.154, ал.2 от ЗУТ“, с възложители: „Комнет“ ЕООД, „Глобал Нет Технолоджи“ АД, „Диджитал Комуникейшънс“ ООД, „Скат Тв“ ООД, „Бургаснет“ ООД, „Илюжън Нет“ ЕООД

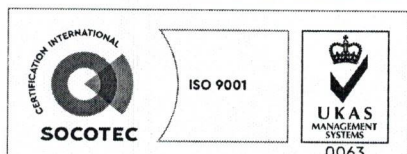
Във връзка с Ваше уведомление с вх. № ПД-2860/21.09.2022 г. в РИОСВ-Бургас за горещитираното ИП, което приемам като уведомление по чл. 10. ал. 1 от Наредбата за условията и реда за извършване на оценка за съвместимостта на планове, програми, проекти и инвестиционни предложения с предмета и целите на опазване на защитените зони - Наредбата за ОС и допълнително внесена информация с вх. № ПД-2860/28.09.2022 г., на основание чл. ба, т. 2 от същата Наредба, Ви уведомявам за следното:

ИП: „Кабелна разпределителна мрежа за пренос на данни в ЦГЧ - Запад, гр. Бургас“- Преработка по време на строителство на основание чл. 154, ал. 2 от ЗУТ“, попада в обхвата на чл. 2, ал. 2 от Наредбата за ОС.

Изграждането на подземната тръбна мрежа се основава на одобрен работен проект от Община Бургас с издадено разрешение за строеж с №2/18.01.2010 г.

Преработка се налага след промяна на инвестиционните намерения на Възложителят и невъзможността да бъде изпълнено част от предварително одобреното кабелно трасе от проекта, изготвен от 2009 г.

Преработката се състои в отпадане на кабелни трасета, промяна на посоката на кабелното трасе, нови места на пресичанията на улиците, увеличаване на броя на кабелните шахтите и монтаж на допълнителен брой разпределителни шкафове.



гр. Бургас, к-с Лазур, ул. „Перушица“ 67, ет.3, п.к.388

Тел: +359 56 813205, Факс: +359 56 813 200

e-mail: riosvbs@unacs.bg

www.riosvbs.com



Дължината на проектното кабелно трасе от одобрения проект с разрешение за строеж №2/18.01.2010 г. е – 7031 м.

Дължина на проектно трасе, отпаднало по време на строителството на обекта, отразено в настоящия проект е – 3 400 м.

Дължината на новото преработено кабелно трасе - 3 800м.

Предвижда се изграждането на основно направление на подземната канална мрежа с 16 бр. HDPE тръби в излазите към жилищните сгради и разпределителни шкафове /РШ/ ще се полагат по 12 брой тръби/ по 2бр.тръби за всеки кабелен оператор/.

Дейностите, свързани с реализацията на ИП, не попадат в позициите на Приложения № 1 и 2, съответно към чл. 92 и чл. 93 от Закона за опазване на околната среда и не подлежат на процедури по реда на Глава шеста от ЗООС (преценяване на необходимостта от извършване на екологична оценка и/или оценка на въздействието върху околната среда, задължителна екологична оценка и/или задължителна оценка на въздействието върху околната среда).

Теренът, предвиден за реализация на ИП, **не попада** в границите на защитени територии по смисъла на Закона за защитените територии и не **попада** в границите на защитени зони по смисъла на Закона за биологичното разнообразие (Натура 2000 места). Най-близко разположена е защитена зона с код BG0000270 „Атанасовско езеро” за опазване на дивите птици, обявена със Заповед № РД-839/2008 г. (ДВ, бр. 108/2008 г.), изменена и допълнена със Заповед № РД-309/31.03.2021 г. за опазване на дивите птици и за опазване на природните местообитания и на дивата флора и фауна (ДВ, бр. 48/08.06.2021г.) и двете на министъра на околната среда и водите.

С оглед гореизложеното, отчитайки местоположението /урбанизирана територия в населено място/, обема и характера /изграждане на кабелна разпределителна мрежа/ на заявеното ИП, при реализацията му **няма вероятност от отрицателно въздействие** върху най-близко разположената защитена зона с код BG0000270 „Атанасовско езеро”от мрежата Натура 2000, по отношение на:

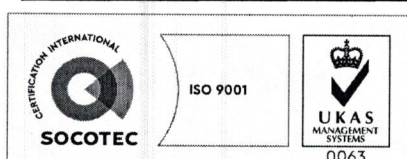
- пряко или косвено унищожаване, увреждане или фрагментиране на природни местообитания и местообитания на видове, вкл. птици, предмет на опазване в защитена зона, тъй като теренът, предмет на ИП, не попада в границите на Екологичната мрежа Натура 2000 и не представлява природни местообитания и местообитания на видове, предмет на опазване в близко разположената защитена зона;

- трансформация на местообитания на видове, безпокойство или прогонване на видове, предмет на опазване в защитената зона, предвид обстоятелството, че всички дейности по време на изграждане на обекта ще се осъществяват в границите на населено място - ЦГЧ -запад;

- нарушаване целостта и целите на опазване на защитената зона, тъй като ИП ще се реализира в урбанизирана територия и не се предполага възникване на отрицателно въздействие върху структурата, функциите и природозащитните цели на защитена зона;

- нарушаване кохерентността между съседни защитени зони, тъй като ИП ще се осъществи в територия с реализирани планове и установени транспортно-комуникационна система и инженерни мрежи;

- възникване на отрицателен кумулативен ефект върху защитената зона, при реализацията му в комбинация с други в района на въздействие инвестиционни предложения, планове, програми, проекти. Спецификата на ИП не предполага кумулиране с други инвестиционни предложения, планове, програми, проекти.



гр. Бургас, к-с Лазур, ул. „Перушица” 67, ет.3, п.к.388
Тел: +359 56 813205, Факс:+359 56 813 200
e-mail: riosvbs@unacs.bg
www.riosvbs.com



В тази връзка на основание чл.2, ал.2 от *Наредбата за ОС* Ви уведомявам, че за така заявеното ИП: „Кабелна разпределителна мрежа за пренос на данни в ЦГЧ - Запад, гр. Бургас“-Преработка по време на строителство на основание чл.154, ал.2 от ЗУТ“ **преценката** на компетентния орган е, че **не е необходимо провеждане на процедура по реда на Глава втора от Наредбата за ОС.**

След извършена проверка по наличната към момента в РИОСВ-Бургас цифрова информация и модели за разпространение на дюнни природни местообитания по Черноморското крайбрежие е установено, че в терена **няма пясъчни дюни**. Настоящото произнасяне по отношение на пясъчните дюни, предвид Заповед № РД-299/29.03.2013 г. на Министъра на околната среда и водите, следва да се счита и като становище по смисъла на §25, ал.3 на Закона за устройството на Черноморското крайбрежие.

Настоящото писмо се отнася само за заявените параметри на ИП и не отменя необходимостта от получаване на съгласувания или разрешителни, предвидени в други закони и подзаконови нормативни актове.

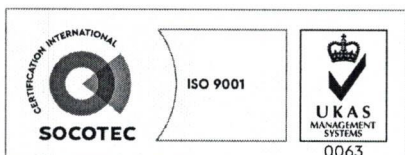
При всички случаи на промяна в параметрите на ИП или на някои от обстоятелствата, при които е издадено настоящото писмо, възложителят е длъжен да уведоми незабавно РИОСВ-Бургас за промените.

ИНЖ. НАТАЛИЯ ПАЧЕМАНОВА

Директор на РИОСВ-Бургас

(Заповед № 1080/21.09.2022 г. на

Министъра на околната среда и водите)



гр. Бургас, к-с Лазур, ул. „Перушица“ 67, ет.3, п.к.388

Тел: +359 56 813205, Факс: +359 56 813 200

e-mail: riosvbs@unacs.bg

www.riosvbs.com

