



РЕПУБЛИКА БЪЛГАРИЯ

Министерство на околната среда и водите

Регионална инспекция по околната среда и водите - Бургас

ИЗХ. № ПД-2822 (1)
ГР. БУРГАС 14. 10. 2022

ДО
„ЕЛЕКТРОРАЗПРЕДЕЛЕНИЕ ЮГ“ ЕАД
УЛ. „ХРИСТО ДАНОВ“ № 37
ГР. ПЛОВДИВ

КОПИЕ ДО
ОБЩИНА СОЗОПОЛ

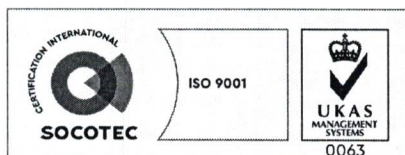
Относно: Инвестиционно предложение /ИП/: „Изграждане на кабелна линия 1kV от кабелен разпределителен шкаф /КРШ/ пред имот с идентификатор 81178.501.440 до ново електромерно табло, монтирано на границата на имот с идентификатор 81178.501.447 за захранване на „Еднофамилна жилищна сграда“ в имот с идентификатор 81178.501.447 по КК на гр. Черноморец, община Созопол, съгласно ДП 4462854/2022 г.“, с възложител: „Електроразпределение Юг“ ЕАД

Във връзка с Ваше уведомление с вх. № ПД-2822/16.09.2022 г. в РИОСВ-Бургас за горесцитираното ИП, което приемам като уведомление по чл. 10. ал. 1 от Наредбата за условията и реда за извършване на оценка за съвместимостта на планове, програми, проекти и инвестиционни предложения с предмета и целите на опазване на защитените зони - Наредбата за ОС, на основание чл. 6а, т. 2 от същата Наредба, Ви уведомявам за следното:

ИП: „Изграждане на кабелна линия 1kV от кабелен разпределителен шкаф /КРШ/ пред имот с идентификатор 81178.501.440 до ново електромерно табло, монтирано на границата на имот с идентификатор 81178.501.447 за захранване на „Еднофамилна жилищна сграда“ в имот с идентификатор 81178.501.447 по КК на гр. Черноморец, община Созопол, съгласно ДП 4462854/2022 г.“, попада в обхвата на чл. 2, ал. 2 от Наредбата за ОС.

ИП е свързано с изграждане на кабелна линия 1kV от кабелен разпределителен шкаф /КРШ/ пред имот с идентификатор 81178.501.440 до ново електромерно табло, монтирано на границата на имот с идентификатор 81178.501.447 за захранване на „Еднофамилна жилищна сграда“ в имот с идентификатор 81178.501.447 по КК на гр. Черноморец, община Созопол, съгласно ДП 4462854/2022 г. Дължина на трасето е 15 м. Мястото на присъединяване към точка от конструкцията на съществуващата електроразпределителна мрежа е съществуващ кабелен разпределителен шкаф пред имот с ид. 81178.501.440 трафопост „Славяни 2“, извод СН „Мауна“, подстанция „Созопол“. Имот с идентификатор 81178.501.447 по КК е с площ 326 кв.м с НТП – ниско застрояване (от 10 до 15 м) и трайно предназначение – урбанизирана.

Директорът на РИОСВ-Бургас е издал писмо с изх. № ПД-2773(1)/26.11.2022 г. за ИП „Изграждане на новопроектирана еднофамилна едноетажна жилищна сграда в УПИ V-713, /ПИ 81178.501.447/, кв.79, гр. Черноморец, общ. Созопол, обл. Бургас“ с възложител: Петър Иванов



гр. Бургас, к-с Лазур, ул. „Перущица“ 67, ет.3, п.к.388
Тел: +359 56 813205, Факс: +359 56 813 200
e-mail: riosvbs@unacs.bg
www.riosvbs.com



Градишки и Павлина Маринова Михайлова- Градишка, с което е определено, че не подлежи на регламентираните с глава шеста от Закона за опазване на околната среда (ЗООС) процедури по преценяване на необходимостта от извършване па екологична оценка и/или оценка на въздействието върху околната среда, задължителна екологична оценка и/или оценка на въздействието върху околната среда, както и на процедури по реда на Глава втора от Наредбата за ОС.

Посочените по-горе дейности, свързани с реализацията на инвестиционното предложение не попадат в позициите на Приложения № 1 и 2, съответно към чл. 92 и чл. 93 от Закона за опазване на околната среда и не подлежат на регламентираните с глава шеста от ЗООС процедури по преценяване на необходимостта от извършване на екологична оценка и/или оценка на въздействието върху околната среда, задължителна екологична оценка и/или оценка на въздействието върху околната среда.

Територията, предвидена за реализация на ИП, **не попада** в границите на защитени територии по смисъла на Закона за защитените територии. **Попада** в границите на защитена зона за опазване на дивите птици с код BG0002077 „Бакърлъка”, определена по смисъла на чл.6, ал.1, т. 3 и т. 4 от Закона за биологично разнообразие и обявена със Заповед № РД-530/26.05.2010 г (обн., ДВ бр.49/2010 г.) и Заповед № РД-563/22.07.2014 г. за поправка на очевидна фактическа грешка в Заповедта за обявяване (ДВ, бр.67/2014 г.) и двете на министъра на околната среда и водите.

При извършената проверка за допустимост по смисъла на чл.12, ал. 2 и ал.3, във връзка с чл.2, ал.2 от Наредбата за ОС се установи, че предвиденото ИП е допустимо спрямо:

- режимът на защитена зона BG0002077 „Бакърлъка”, определен със заповедта по чл.12, ал.6 от ЗБР.

С оглед гореизложеното, отчитайки местоположението /трасето на кабелите преминава през урбанизирани територии/, обема /дължина на трасето - 15 м м/ и характера /изграждане на кабелна линия/ на заявеното ИП, при реализацията му **няма вероятност от отрицателно въздействие** върху най-близко разположената защитена зона с код BG0002077 „Бакърлъка”от мрежата Натура 2000, по отношение на:

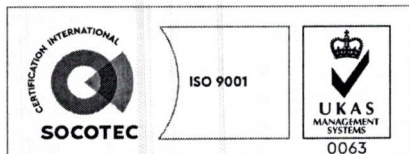
- пряко или косвено унищожаване, увреждане или фрагментиране на местообитания на видове птици, предмет на опазване в защитената зона, тъй като с реализацията му се засяга урбанизирана територия. Заявеното ИП няма да доведе до значителни изменения, които да окажат сериозни отрицателни въздействия върху местообитанията на видове птици, предмет на опазване в зоната;

- трансформация на местообитания на видове, безпокойство или прогонване на видове, предмет на опазване в горечитираната защитена зона, предвид обстоятелството, че очакваното безпокойство ще бъде временно и краткосрочно само по време на строителството;

- нарушаване целостта и целите на опазване на защитените зони, тъй като реализацията на ИП не е свързана с генерирането на шум, отпадъци и вредни емисии във въздуха, водата и/или почвите, които да окажат отрицателно въздействие върху структурата, функциите и природозащитните цели на защитена зона;

- нарушаване кохерентността между съседни защитени зони, предвид местоположението на имота и предвижданията. ИП не е свързано с промяна предназначението на терена и начина на трайно ползване;

- възникване на отрицателен кумулативен ефект върху защитените зони, при реализацията му в комбинация с други одобрени в района на въздействие инвестиционни предложения,



гр. Бургас, к-с Лазур, ул. „Перушица” 67, ет.3, п.к.388
Тел: +359 56 813205, Факс: +359 56 813 200
e-mail: riosvbs@unacs.bg
www.riosvbs.com



планове, програми, проекти. Спецификата на ИП не предполага кумулиране с други инвестиционни предложения, планове, програми, проекти.

В тази връзка на основание чл.2, ал.2 от *Наредбата за ОС* Ви уведомявам, че за така заявеното ИП: „Изграждане на кабелна линия 1kV от кабелен разпределителен шкаф /КРШ/ пред имот с идентификатор 81178.501.440 до ново електромерно табло, монтирано на границата на имот с идентификатор 81178.501.447 за захранване на „Еднофамилна жилищна сграда“ в имот с идентификатор 81178.501.447 по КК на гр. Черноморец, община Созопол, съгласно ДП 4462854/2022 г.“ **преценката** на компетентния орган е, че **не е необходимо провеждане на процедура по реда на Глава втора от Наредбата за ОС.**

След извършена проверка по наличната към момента в РИОСВ-Бургас цифрова информация и модели за разпространение на дюнни природни местообитания по Черноморското крайбрежие е установено, че в трасето на кабелната линия **няма пясъчни дюни**. Настоящото становище по отношение на пясъчните дюни, предвид Заповед № РД-299/29.03.2013г. на Министъра на околната среда и водите, следва да се счита и като становище по смисъла на §25, ал. 3 на Закона за устройството на Черноморското крайбрежие.

Настоящото писмо се отнася само за заявените параметри на ИП и не отменя необходимостта от получаване на съгласувания или разрешителни, предвидени в други закони и подзаконовни нормативни актове.

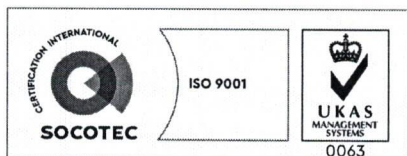
При всички случаи на промяна в параметрите на ИП или на някои от обстоятелствата, при които е издадено настоящото писмо, възложителят е длъжен да уведоми незабавно РИОСВ-Бургас за промените.

ИНЖ. НАТАЛИЯ ПАЧЕМАНОВА

Директор на РИОСВ-Бургас

(Заповед № 1080/21.09.2022 г. на

Министъра на околната среда и водите)



гр. Бургас, к-с Лазур, ул. „Перушица“ 67, ет.3, п.к.388

Тел: +359 56 813205, Факс: +359 56 813 200

e-mail: riosvbs@unacs.bg

www.riosvbs.com

