



РЕПУБЛИКА БЪЛГАРИЯ

Министерство на околната среда и водите

Регионална инспекция по околната среда и водите - Бургас

ИЗХ. № ПД-2679 (3)

ГР. БУРГАС

05.10.2022

ДО

ИРИНА БАНЕВА

ПЛАМЕН КАДИЕВ

ЖЕЧКА СТАНКОВА

ЗЛАТКА АТАНАСОВА

КОПИЕ ДО

РДГ-БУРГАС

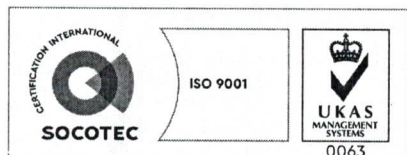
Относно: „Горскостопанска програма на имоти с идентификатори № 56513.1.31, № 56513.19.314 и № 56513.19.317 в землището на с. Писменово, община Приморско“, с възложители: Ирина Банева, Пламен Кадиев, Жечка Станкова, Златка Атанасова

Във връзка с Ваше уведомление с вх. № ПД-2679/01.09.2022 г. в РИОСВ-Бургас за горещитираната програма, което приемам като уведомление по чл. 10. ал. 1 от Наредбата за условията и реда за извършване на оценка за съвместимостта на планове, програми, проекти и инвестиционни предложения с предмета и целите на опазване на защитените зони - Наредбата за ОС и допълнително внесена информация с вх. № ПД-2679/29.09.2022 г., на основание чл. 6а, т. 2 от същата Наредба, Ви уведомявам за следното:

„Горскостопанска програма на имоти с идентификатори № 56513.1.31, № 56513.19.314 и № 56513.19.317 в землището на с. Писменово, община Приморско“, попада в обхвата на чл. 2, ал. 2 от Наредбата за ОС.

Обект на настоящата горскостопанска програма са имоти с идентификатори № 56513.1.31, № 56513.19.314 и № 56513.19.317 в землището на с. Писменово, община Приморско с трайно предназначение на територията „Горска“, начин на трайно ползване (НТП) „широколистна гора“. Имот № 56513.1.31 е с обща площ 10,076 дка, от които предмет на програмата са 5,075 дка., попадащ в част от подотдел 281:а по ГСП от 2012 г. (част от 281:а, 281:с по ГСП 2022) на ТП „ДЛС Ропотамо“. Имот № 56513.19.314 е с обща площ 8,403 дка, попадащ в подотдел 4:з по ГСП от 2016 г. на ТП „ДГС Царево“. Имот № 56513.19.317 е с обща площ 9,525 дка, попадащ в част от подотдел 4:ж по ГСП от 2016 г. на ТП „ДГС Царево“.

В горско административно отношение имотите попадат в обхвата на ТП „ДЛС Ропотамо“ и на ТП „ДГС Царево“ към ДП „Югоизточно държавно предприятие“.



гр. Бургас, к-с Лазур, ул. „Перушица“ 67, ет.3, п.к.388

Тел: +359 56 813205, Факс: +359 56 813 200

e-mail: riosvbs@unacs.bg

www.riosvbs.com



Съобразно представената информация и документация насаждението в имотите е със следните таксационни характеристики:

Подотдел 281:а по ГСП 2012 г. е издънково насаждение, с площ 1,5 ха. По ГСП 2022 г. е разделен на 281:а с площ 1,0 ха., от които 0,5075 ха са обект на програмата и 281:с с площ 0,5 ха. Стопански клас: БлСрНП; Дървесен състав – благун 90%, цер 10%, клен. Възраст - 85 г.; Височина – 16/17 м; Диаметър – 20/26 см; Пълнота 0,5, склопеност 0,6 подраст: благун 60%, цер 40%, възраст 5 г., пълнота 0,2, височина 0,2 м. Подлес келяв габър 70%, мъждрян 30%, възраст 30 г., пълнота 0,6, височина 4/8 м. През културата е преминал пожар, в резултат на което има единични сухи стъбла. С горскостопанската програма се предвижда възобновителна лесовъдска намеса с интензивност 20% и изсичане на подлеса на част от на част от подотдел 281:а на площ от 0,5075 ха.

Подотдел 4:з по ГСП 2016 г. е издънково насаждение с площ 0,8403 ха. Стопански клас: БлСрНП. Дървесен състав –благун 80%, цер 20%, Възраст - 70 г.; Височина – 17/18 м; Диаметър – 20/22 см; Пълнота 0,7, склопеност 0,8, подраст: благун 60%, цер 40%, възраст 5 г., пълнота 0,2, височина 0,2 м. Подлес келяв габър 100%, възраст 70 г., пълнота 0,4, височина 8 м. С горскостопанската програма се предвижда да се изведе възобновителна лесовъдска намеса с интензивност 30% и изсичане на подлеса.

Подотдел 4:ж по ГСП 2016 г. е издънково насаждение с площ 5,0 ха, от които 0,9525 ха. попадат в имот №56513.19.317. Стопански клас: БлСрНП. Дървесен състав – благун 90%, цер 10%, Възраст - 70 г.; Височина – 17/18 м; Диаметър – 18/20 см; Пълнота 0,7, склопеност 0,8, подраст: благун 90%, цер 10%, възраст 5 г., пълнота 0,2, височина 0,2 м. Подлес келяв габър 100%, възраст 70 г., пълнота 0,3, височина 6,5 м. С горскостопанската програма се предвижда да се изведе възобновителна лесовъдска намеса с интензивност 30% и изсичане на подлеса.

Представен е Протокол от 16.09.2022 г. от извършена проверка по документи и на терен от Комисия при РДГ - Бургас на основание § 3, ал.2 и ал.4, т.2 от ПЗР на Наредбата за сечите в горите. Протоколът е утвърден от Директора на РДГ-Бургас. В цитираният по-горе протокол, комисията от РДГ-Бургас предлага, а Директорът на РДГ-Бургас е утвърдил:

- Да се разреши възобновителна лесовъдска намеса с интензивност 20% и изсичане на подлеса в част от подотдел 281:а на площ 0,5075 ха за имот № 56513.1.31 в землището на с. Писменово, община Приморско.

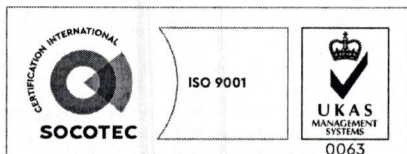
- Да се разреши възобновителна лесовъдска намеса с интензивност 30% и изсичане на подлеса в подотдел 4:з на площ 0,8403 ха за имот № 56513.19.314 в землището на с. Писменово, община Приморско.

- Да се разреши възобновителна лесовъдска намеса с интензивност 30% и изсичане на подлеса в подотдел 4:ж на площ 0,9525 ха за имот № 56513.19.317 в землището на с. Писменово, община Приморско.

С горскостопанската програма не са заявени противопожарни и ловностопански мероприятия, както и изграждане на извозни пътища.

Предвидените с горскостопанската програма дейности не са свързани с промяна на предназначението и/или начина на трайно ползване на имота, обект на същата.

Дейностите, свързани с реализацията на програмата не попадат в позициите на Приложения № 1 и 2, съответно към чл. 92 и чл. 93 от Закона за опазване на околната среда и не подлежат на процедури по реда на Глава шеста от ЗООС (преценяване на необходимостта от извършване на екологична оценка и/или оценка на въздействието върху околната среда,



гр. Бургас, к-с Лазур, ул. „Перушица“ 67, ет.3, п.к.388
Тел: +359 56 813205, Факс: +359 56 813 200
e-mail: riosvbs@unacs.bg
www.riosvbs.com



задължителна екологична оценка и/или задължителна оценка на въздействието върху околната среда).

Теренът, предвиден за реализация на програмата, **не попада** в границите на защитени територии по смисъла на Закона за защитените територии и **не попада** в границите на защитена зона по смисъла на Закона за биологичното разнообразие (Натура 2000 място). Най-близко разположената до имот с идентификатор № 56513.1.31 в землището на с. Писменово, община Приморско е защитена зона с код BG0000208 "Босна" за опазване на природните местообитания и на дивата флора и фауна, определена по чл.6, ал.1, т.1 и т.2 от ЗБР и обявена със Заповед № РД-1013/17.12.2020 г. на министъра на околната среда и водите (ДВ, бр.13/16.02.2021г.). Най-близко разположената до имоти с идентификатори № 56513.19.314 и № 56513.19.317 в землището на с. Писменово, община Приморско е защитена зона с код BG0001001 "Ропотамо" за опазване на природните местообитания и на дивата флора и фауна, определена по чл. 6, ал. 1, т. 1 и т. 2 от ЗБР и обявена със Заповед № РД-1042/17.12.2020 г. (обн., ДВ, бр. 19/05.03.2021 г.) на министъра на околната среда и водите, с предложение за увеличаване на площта, разгледано и прието на проведено заседание на 06.07.2021 г. на Националния съвет по биологично разнообразие, изменена /увеличение/ на площта с Решение на Министерски съвет № 564/30.07.2021 г. (обн., ДВ, бр. 64/03.08.2021 г.) .

С оглед гореизложеното, отчитайки местоположението /територията с трайно предназначение:горска/, обема и характера /възобновителна лесовъдска намеса/ на заявената програма, при реализацията **й няма вероятност от отрицателно въздействие** върху защитена зона с код BG0000208 "Босна" и с код BG0001001 "Ропотамо" и от мрежата Натура 2000, **по отношение на:**

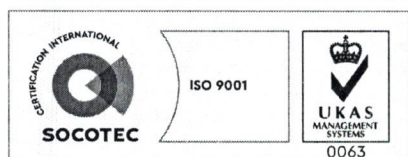
- пряко или косвено унищожаване, увреждане или фрагментиране на природни местообитания и местообитания на растителни и животински видове, предмет на опазване в защитената зона; тъй като теренът, предвиден за реализацията на програмата, не попада в границите на Натура 2000 места. В тази връзка няма вероятност реализацията на програмата да доведе до влошаване качествата на типовете природни местообитания и местообитанията на видовете, предмет на опазване;

- трансформация на местообитания на видове, безпокойство или прогонване на видове, предмет на опазване в защитената зона, предвид характера и продължителността на предвидените с програмата дейности;

- нарушаване целостта и целите на опазване на защитената зона, тъй като с предвидените дейности не се създават условия и предпоставки за изменение на територии и ключови елементи на околната среда, определящи структурата и естественото функциониране на местообитанията на видовете, предмет на опазване в най-близко разположената защитена зона;

- нарушаване кохерентността между съседни защитени зони, тъй като възможните шумови и антропогенни въздействия са локални, временни и обратими и не се очаква да доведат до значително безпокойство върху видовете, предмет на опазване в Натура 2000 място;

- възникване на отрицателен кумулативен ефект върху защитените зони, при реализацията на програмата в комбинация с други в района на въздействие инвестиционни предложения, планове, програми, проекти, предвид обстоятелството, че предвижданията на програмата не са свързани с промяна предназначението на територията и същата и в бъдеще ще продължи да предоставя подходящи местообитания за размножаване, хранене, почивка и укритие на видове животни, предмет на опазване.



гр. Бургас, к-с Лазур, ул. „Перущица“ 67, ет.3, п.к.388
Тел: +359 56 813205, Факс: +359 56 813 200
e-mail: riosvbs@unacs.bg
www.riosvbs.com

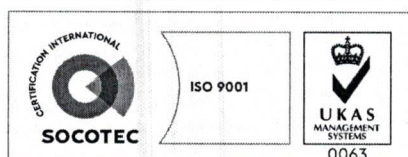


В тази връзка на основание чл. 2, ал. 2 от *Наредбата за ОС* Ви уведомявам, че за така заявената програма: „Горскостопанска програма на имоти с идентификатори № 56513.1.31, № 56513.19.314 и № 56513.19.317 в землището на с. Писменово, община Приморско“ **преценката** на компетентния орган е, че **не е необходимо провеждане на процедура по реда на Глава втора от Наредбата за ОС.**

Настоящото писмо се отнася само за заявените параметри на гореописаната горскостопанска програма и не отменя необходимостта от получаване на съгласувания или разрешителни, предвидени в други закони и подзаконови нормативни актове.

При всички случаи на промяна в данните посочени в уведомлението или на някое от обстоятелствата, при които е издадено настоящето писмо, възложителят е длъжен да уведоми незабавно РИОСВ-Бургас за промените.

ИНЖ. ДЕСИСЛАВА АНГЕЛОВА
ЗА ДИРЕКТОР НА РИОСВ-Бургас
(Заповед № РД - 148/04.10.2022 г.)



гр. Бургас, к-с Лазур, ул. „Перушица“ 67, ет.3, п.к.388
Тел: +359 56 813205, Факс: +359 56 813 200
e-mail: riosvbs@unacs.bg
www.riosvbs.com

