



## РЕПУБЛИКА БЪЛГАРИЯ

Министерство на околната среда и водите

Регионална инспекция по околната среда и водите - Бургас

ИЗХ. № ПД-2784 (3)

ГР. БУРГАС

06.10.2022

ДО

ИНЖ. МИТКО МИТЕВ-

УПЪЛНОМОЩЕН ПРЕДСТАВИТЕЛ НА „ЛЕСИНВЕСТ 17“ ЕООД

КОПИЕ ДО

РДГ-БУРГАС

**Относно:** „Горскостопанска програма на поземлен имот с идентификатори 62027.102.474 по КККР на с. Раклица, община Карнобат“, с възложител: „ЛЕСИНВЕСТ 17“ ЕООД

Във връзка с Ваше уведомление с вх. № ПД-2784/14.09.2022 г. в РИОСВ-Бургас за горещитираната програма, което приемам като уведомление по чл. 10. ал. 1 от Наредбата за условията и реда за извършване на оценка за съвместимостта на планове, програми, проекти и инвестиционни предложения с предмета и целите на опазване на защитените зони - Наредбата за ОС и допълнително внесената информация с вх. № ПД-2784/04.10.2022 г., на основание чл. 6а, т. 2 от същата Наредба, Ви уведомявам за следното:

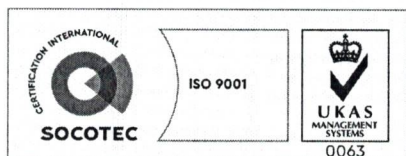
„Горскостопанска програма на поземлен имот с идентификатори 62027.102.474 по КККР на с. Раклица, община Карнобат“, попада в обхвата на чл. 2, ал. 2 от Наредбата за ОС.

Обект на настоящата горскостопанска програма е поземлен имот с идентификатор 62027.102.474 по КККР на с. Раклица, община Карнобат с площ 18,2 ха и трайно предназначение на територията „Горска“, начин на трайно ползване (НТП) „Друг вид дървопроизводителна гора“, попадащ в подотдел 342:и. В горско административно отношение имотът попадат в обхвата на ТП „Държавно горско стопанство Карнобат“ към ДП „Югоизточно държавно предприятие“.

Съобразно представената информация и документация насаждението в имота е със следните таксационни характеристики:

Подотдел 342:и е широколистна издънкова гора на възраст 80 г.; стопански клас: Церов за превръщане; дървесен състав: цер 80 %, благун 20 %; пълнота 0,5; склопеност 0,5. Подлес от маждрян, келяв габър и дрян на възраст 20 г. с пълнота 0,8. Подрост от цер на възраст 5 г. с покритие 20 %. С горскостопанската програма се предвижда възобновителна лесовъдска намеса (изсичане на подлеса) с интензивност до 50 %.

Представен е Протокол от 07.09.2022 г. от извършена проверка по документи и на терен от Комисия при РДГ - Бургас на основание § 3, ал.2 и ал.4, т.2 от ПЗР на Наредбата за сечите в горите. Протоколът е утвърден от Директора на РДГ-Бургас. В цитираният по-горе протокол, комисията от РДГ-Бургас предлага, а Директорът на РДГ-Бургас е утвърдил:



гр. Бургас, к-с Лазур, ул. „Перушица“ 67, ет.3, п.к.388

Тел: +359 56 813205, Факс: +359 56 813 200

e-mail: [riosvbs@unacs.bg](mailto:riosvbs@unacs.bg)

[www.riosvbs.com](http://www.riosvbs.com)





Да се разреши възобновителна лесовъдска намеса (изсичане на подлеса) с интензивност до 50 % за подотдел 342:и в имот 62027.102.474 по КKKP на с. Раклица, община Карнобат.

С горскостопанската програма не са заявени противопожарни и ловностопански мероприятия, както и изграждане на извозни пътища.

Предвидените с горскостопанската програма дейности не са свързани с промяна на предназначението и/или начина на трайно ползване на имота, обект на същата.

Дейностите, свързани с реализацията на програмата не попадат в позициите на Приложения № 1 и 2, съответно към чл. 92 и чл. 93 от Закона за опазване на околната среда и не подлежат на процедури по реда на Глава шеста от ЗООС (преценяване на необходимостта от извършване на екологична оценка и/или оценка на въздействието върху околната среда, задължителна екологична оценка и/или задължителна оценка на въздействието върху околната среда).

Теренът, предвиден за реализация на програмата, **не попада** в границите на защитени територии по смисъла на Закона за защитените територии и **не попада** в границите на защитена зона по смисъла на Закона за биологичното разнообразие (Натура 2000 място). Най-близко разположената защитена зона е с код BG0000393 „Екокоридор Камчия-Емине“ за опазване на природните местообитания и на дивата флора и фауна, определена по чл.6, ал.1, т.1 и т.2 от ЗБР и обявена със Заповед № РД-335/31.03.2021 г. (ДВ, бр.53/25.06.2021г.) на министъра на околната среда и водите.

С оглед гореизложеното, отчитайки местоположението /територията с трайно предназначение:горска/, обема и характера /възобновителна лесовъдска намеса/ на заявената програма, при реализацията **няма вероятност от отрицателно въздействие** върху защитена зона с код BG0000393 „Екокоридор Камчия-Емине“ от мрежата Натура 2000, **по отношение на:**

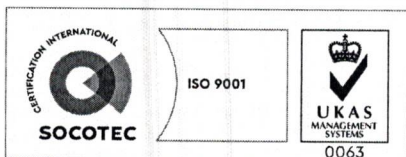
- пряко или косвено унищожаване, увреждане или фрагментиране на природни местообитания и местообитания на растителни и животински видове, предмет на опазване в защитената зона; тъй като теренът, предвиден за реализацията на програмата, не попада в границите на Натура 2000 места. В тази връзка няма вероятност реализацията на програмата да доведе до влошаване качествата на типовете природни местообитания и местообитанията на видовете, предмет на опазване;

- трансформация на местообитания на видове, безпокойство или прогонване на видове, предмет на опазване в защитената зона, предвид характера и продължителността на предвидените с програмата дейности;

- нарушаване целостта и целите на опазване на защитената зона, тъй като с предвидените дейности не се създават условия и предпоставки за изменение на територии и ключови елементи на околната среда, определящи структурата и естественото функциониране на местообитанията на видовете, предмет на опазване в най-близко разположената защитена зона;

- нарушаване кохерентността между съседни защитени зони, тъй като възможните шумови и антропогенни въздействия са локални, временни и обратими и не се очаква да доведат до значително безпокойство върху видовете, предмет на опазване в Натура 2000 място;

- възникване на отрицателен кумулативен ефект върху защитените зони, при реализацията на програмата в комбинация с други в района на въздействие инвестиционни предложения, планове, програми, проекти, предвид обстоятелството, че предвижданията на програмата не са свързани с промяна предназначението на територията и същата и в бъдеще ще продължи да предоставя подходящи местообитания за размножаване, хранене, почивка и укритие на видове животни, предмет на опазване.



гр. Бургас, к-с Лазур, ул. „Перущица“ 67, ет.3, п.к.388  
Тел: +359 56 813205, Факс: +359 56 813 200  
e-mail: [riosvbs@unacs.bg](mailto:riosvbs@unacs.bg)  
[www.riosvbs.com](http://www.riosvbs.com)

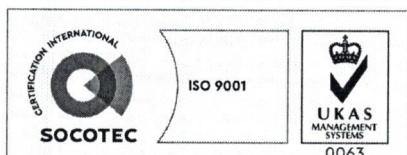


В тази връзка на основание чл.2, ал.2 от Наредбата за ОС Ви уведомявам, че за така заявената програма: „Горскостопанска програма на поземлен имот с идентификатори 62027.102.474 по КККР на с. Раклица, община Карнобат“ **преценката** на компетентния орган е, че **не е необходимо провеждане на процедура по реда на Глава втора от Наредбата за ОС.**

*Настоящото писмо се отнася само за заявените параметри на гореописаната горскостопанска програма и не отменя необходимостта от получаване на съгласувания или разрешителни, предвидени в други закони и подзаконови нормативни актове.*

*При всички случаи на промяна в данните посочени в уведомлението или на някое от обстоятелствата, при които е издадено настоящето писмо, възложителят е длъжен да уведоми незабавно РИОСВ-Бургас за промените.*

**ИНЖ. ДЕСИСЛАВА АНГЕЛОВА**  
**ЗА ДИРЕКТОР НА РИОСВ-Бургас**  
(Заповед № РД - 148/04.10.2022 г.)



гр. Бургас, к-с Лазур, ул. „Перушица“ 67, ет.3, п.к.388  
Тел: +359 56 813205, Факс: +359 56 813 200  
e-mail: [riosvbs@unacs.bg](mailto:riosvbs@unacs.bg)  
[www.riosvbs.com](http://www.riosvbs.com)

