



РЕПУБЛИКА БЪЛГАРИЯ

Министерство на околната среда и водите

Регионална инспекция по околната среда и водите - Бургас

ИЗХ. № ПД-451
ГР. БУРГАС

16. 03. 2022

ДО
ФАТМЕ САЛИМ

С. ДЪБНИК, ОБЩИНА ПОМОРИЕ

КОПИЕ ДО
ОБЩИНА ПОМОРИЕ

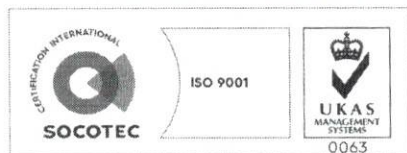
ОТНОСНО: инвестиционно предложение „Засаждане и отглеждане на зеле в част от ПИ с идентификатор 35033.23.309 и отглеждане на съществуващи трайни насаждения в ПИ с идентификатори 35033.23.308, 35033.23.310, 35033.23.388 и 35033.23.309 (част) по КККР на гр. Каблешково, м. „Кошарите“, община Поморие“, във връзка с кандидатстване за финансиране по подмярка 6.3 „Стартова помощ за развитието на малки стопанства“ от мярка 6. „Развитие на стопанства и предприятия“ от Програмата за развитие на селските райони за периода 2014 - 2020 г., с възложител ФАТМЕ САЛИМ

Във връзка с внесената от Вас документация с вх. № ПД-451/2022 г. в РИОСВ-Бургас за инвестиционното предложение, която приемам като уведомление по чл. 10, ал. 1 от Наредбата за условията и реда за извършване на оценка за съвместимостта на планове, програми, проекти и инвестиционни предложения с предмета и целите на опазване на защитените зони - *Наредбата за ОС*, на основание чл. 6а, т. 2 от същата Наредба, Ви уведомявам за следното:

Инвестиционно предложение „Засаждане и отглеждане на зеле в част от ПИ с идентификатор 35033.23.309 и отглеждане на съществуващи трайни насаждения в ПИ с идентификатори 35033.23.308, 35033.23.310, 35033.23.388 и 35033.23.309 (част) по КККР на гр. Каблешково, м. „Кошарите“, община Поморие“, попада в обхвата на чл. 2, ал. 2 от Наредбата за ОС.

През стопанската 2021-2022 г. стопанството се състои от общо 15,743 дка, от които 5,249 дка череши, 5,747 дка праскови, 3,997 дка кайсии. Предвижда се засаждане на 0,750 дка главесто зеле.

ПИ с идентификатор 35033.23.309 по КК на гр. Каблешково, съгласно приложена Скица № 15-87017/28.01.2022 г. на СГКК-Бургас е с площ 3498 кв.м и начин на трайно ползване „овощна градина“. С Протокол от 28.02.2022 г. за трасиране, означаване и координиране границите на ПИ с идентификатор 35033.23.309 по КК на гр. Каблешково се декларира, че част от имота с площ 2748 кв.м представлява овощна градина, а останалата площ от 750 кв.м е нива. С настоящото инвестиционно предложение се предвижда отглеждане на съществуващата овощна градина върху 2748 кв.м, а в частта от имота, представляваща нива – 750 кв.м ще се



гр. Бургас, к-с Лазур, ул. „Перушица“ 67, ет.3, п.к.388
Тел: +359 56 813205, Факс: +359 56 813 200
e-mail: riosvbs@unacs.bg
www.riosvbs.com



засади зеле. При засаждането и отглеждане на зелето ще се използва вода от близко разположена свободно течаща чешма, посредством извозване с цистерна, за период от две седмици.

Съгласно приложените Скици, издадени от СГКК-Бургас ПИ с идентификатори 35033.23.308, 35033.23.310, 35033.23.388 по КК на гр. Каблешково са с начин на трайно ползване „овощна градина“. С настоящото инвестиционно предложение се предвижда отглеждане на съществуващите трайни насаждения в тях.

Посочените по-горе дейности, свързани с реализацията на настоящото инвестиционно предложение не попадат в позициите на Приложения № 1 и 2, съответно към чл. 92 и чл. 93 от Закона за опазване на околната среда и не подлежат на регламентираните с глава шеста от Закона процедури по преценяване на необходимостта от извършване на екологична оценка и/или оценка на въздействието върху околната среда, задължителна екологична оценка и/или оценка на въздействието върху околната среда.

ПИ с идентификатори 35033.23.308, 35033.23.309, 35033.23.310 и 35033.23.388 по КККР на гр. Каблешково, м. „Кошарите“, община Поморие не попадат в границите на защитени територии, определени по реда на Закона за защитените територии. **Попадат в** защитена зона по смисъла на Закона за биологичното разнообразие (Натура 2000 място) - защитена зона BG 0000151 „Айтоска планина“ за опазване на природните местообитания и на дивата флора и фауна, обявена със Заповед № РД-1018/17.12.2020г. на министъра на околната среда и водите (ДВ, бр. 17/26.02.2021г.). При извършената проверка за допустимост по реда на чл. 12, ал. 2 от Наредбата за ОС се констатира, че инвестиционното предложение **е допустимо**, спрямо режима на дейностите в защитена зона BG0000151 „Айтоска планина“ за опазване на природните местообитания и на дивата флора и фауна, определен със заповедта за обявяването ѝ, при условие че се спазват заложените в заповедта за обявяване на защитената зона забрани и че водите за напояване на 750 кв. м зеле не съдържат вредни вещества и отпадъци над допустимите норми. Допустимостта се определя, тъй като:

- ПИ с идентификатори 35033.23.308, 35033.23.309, 35033.23.310 и 35033.23.388 по КККР на гр. Каблешково са с начин на трайно ползване „овощна градина“. Не са идентифицирани като природно местообитание от предмета на опазване на защитена зона BG 0000151 „Айтоска планина“, съгласно данните от информационната система за Натура 2000, поместена на сайта на МОСВ (адрес <http://natura2000.moew.government.bg/>);

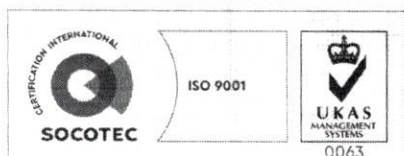
- възложителят **не декларира** необходимост от употреба на торове, подобрители на почвата, биологично активни вещества, хранителни субстрати и продукти за растителна защита в имотите;

- възложителят **не декларира** необходимост от използване на органични утайки от промишлени и други води и битови отпадъци за внасяне в земеделските земи в имотите.

Предвид гореизложеното, отчитайки характера на инвестиционното предложение, считам че при реализацията му, няма вероятност от значително отрицателно въздействие върху защитена зона BG0000151 „Айтоска планина“, тъй като:

- с предвидените земеделски дейности не се очаква дълготрайно и значително по степен безпокойство (различно от досега съществуващото), което да доведе до трайно и необратимо прогонване на видовете, предмет на опазване в защитена зона BG0000151 „Айтоска планина“, както и до изменение в структурата и числеността на популациите им.

- тъй като не се предвижда торене на земеделските култури, се изключва евентуално въздействие от употреба на недопустими продукти за растителна защита и води извън допустимите норми на съдържание на вредни вещества и отпадъци. Предвид това не се очакват



гр. Бургас, к-с Лазур, ул. „Перущица“ 67, ет.3, п.к.388
Тел: +359 56 813205, Факс: +359 56 813 200
e-mail: riosvbs@unacs.bg
www.riosvbs.com



косвени отрицателни въздействия върху видовете животни от предмета на опазване в защитената зона, обитаващи имота и околностите му.

- реализацията на предложението не предполага трайно влошаване на качествата на местообитанията за размножаване, хранене, укритие и миграция на видове, предмет на опазване в защитената зона. С предвидените дейности не се създават условия за образуване на трайна преграда, която да възпрепятства миграцията на видове.

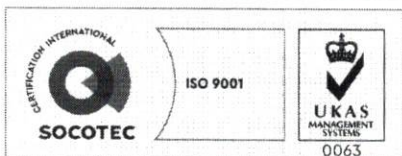
В тази връзка на основание чл. 2, ал. 2 от *Наредбата за ОС* Ви уведомявам, че преценката на компетентния орган е, че **не е необходимо провеждане на процедура по реда на Глава втора от Наредбата за ОС.**

Настоящото писмо се отнася само за заявените параметри на инвестиционното предложение и не отменя необходимостта от получаване на съгласувания или разрешителни, предвидени в други закони и подзаконовни нормативни актове.

При всички случаи на промяна в параметрите на инвестиционното предложение или на някои от обстоятелствата, при които е издадено настоящото писмо, възложителят е длъжен да уведоми незабавно РИОСВ-Бургас за промените.

ПАВЕЛ МАРИНОВ

Директор на РИОСВ-Бургас



гр. Бургас, к-с Лазур, ул. „Перущица“ 67, ет.3, п.к.388

Тел: +359 56 813205, Факс: +359 56 813 200

e-mail: riosvbs@unacs.bg

www.riosvbs.com

