



# РЕПУБЛИКА БЪЛГАРИЯ

## Министерство на околната среда и водите

### Регионална инспекция по околната среда и водите - Бургас

ИЗХ. № ПД-1095 - (1) 28.04.2021  
ГР. БУРГАС

ДО  
„ХЕЙ МЕД ТЕХ“ ЕООД  
УЛ. „КОСТЕНСКИ ВОДОПАД“ № 47, ВХ. А, АП. 9  
ГР. СОФИЯ


**Относно:** Инвестиционно предложение: „Монтаж на 2 броя БКТП 1 и БКТП 2 в ПИ с идентификатор 07079.6.1423 по КК, м. „Герена“, землище на гр. Бургас, общ. Бургас; Изграждане на кабелно трасе 20 kV, захранващи новите БКТП от модул мерене 20 kV; Захранващи кабели 0,4 kV от двата БКТП“, с възложител: „Хай Мед Тех“ ЕООД

Във връзка с внесената от Вас документация с вх. № ПД-1095/2021г. в РИОСВ-Бургас за цитираното инвестиционно предложение, която приемам като уведомление по чл.10, ал.1 от Наредбата за условията и реда за извършване на оценка за съвместимостта на планове, програми, проекти и инвестиционни предложения с предмета и целите на опазване на защитените зони, наричана за краткост Наредбата за ОС и на основание чл.6а, т.2 от същата, Ви уведомявам следното:

Инвестиционно предложение „Монтаж на 2 броя БКТП 1 и БКТП 2 в ПИ с идентификатор 07079.6.1423 по КК, м. „Герена“, землище на гр. Бургас, общ. Бургас; Изграждане на кабелно трасе 20 kV, захранващи новите БКТП от модул мерене 20 kV; Захранващи кабели 0,4 kV от двата БКТП“ попада в обхвата на чл.2, ал.2 от Наредбата за ОС.

Директорът на РИОСВ – Бургас е издал Решение № БС-73-ПрОС/11.12.2015 г. за преценяване на вероятната степен на значително отрицателно въздействие върху защитени зони, с което е съгласувал инвестиционно предложение: „Възстановяване на дейността на рибовъдно стопанство в поземлени имоти с идентификатори 07079.6.1423, 07079.6.1424 и 07079.6.1425 по КК на гр. Бургас, с начин на трайно ползване „Рибарници“ в м. „Герена“, землище на гр. Бургас“.

Директорът на РИОСВ – Бургас е издал писмо с изх. № ПД-2685(2)/25.10.2019 г. за ИП „Възстановяване и разширение на производствената дейност и модернизиране на рибовъдно стопанство „Вая“ находящо се в поземлен имот с идентификатор 07079.6.1423 по КК, м. „Герена“, землище на гр. Бургас“, с което е определил, че дейностите, свързани с реализацията на настоящото инвестиционно предложение не попадат в позициите на Приложения № 1 и 2, съответно към чл. 92 и чл. 93 от Закона за опазване на околната среда (ЗООС) и не подлежат на регламентираните с Глава шеста от Закона процедури по преценяване на необходимостта от извършване на екологична оценка и/или оценка на въздействието върху околната среда, задължителна екологична оценка и/или оценка на въздействието върху околната среда, не е необходимо провеждане на процедура по реда на Глава втора от Наредбата по ОС, както и че постявянето на преместваеми обекти - хладилен склад и обект за продажба на продукция в имота не попадат в обхвата на Приложение 1 и Приложение 2 на ЗООС и не отговарят на определението за инвестиционно предложение, съгласно т. 17 към §1 от Допълнителните разпоредби на Закона и няма нормативно основание за провеждане на регламентираните с



гр. Бургас, к-с Лазур, ул. „Перушица“ 67, ет.3, п.к.388  
Тел: +359 56 813205, Факс: +359 56 813 200  
e-mail: [riosvbs@unacs.bg](mailto:riosvbs@unacs.bg)  
[www.riosvbs.com](http://www.riosvbs.com)






Глава шеста от ЗООС процедури по преценяване на необходимостта от извършване на екологична оценка и/или оценка на въздействието върху околната среда, задължителна екологична оценка и/или задължителна оценка на въздействието върху околната среда.

Разрешение за строеж № О-124/31.10.2019г., издадено от Община Бургас за строително-монтажни работи за: „Монтаж на контейнери за възтановяване и разширение на производствената дейност и модернизиране на рибовъдно стопанство „Вая“ в ПИ с идентификатор 07079.6.1423 по КККР на гр. Бургас“.

Съгласно предоставената информация, с инвестиционното си предложение, възложителят предвижда монтаж на два трафопоста 20/0.4 kV, 1x160 kVA, съответно - БКТП 1 и БКТП 2, които ще се разположат в ПИ с идентификатор 07079.6.1423 по КК, м. „Герена“, землище на гр. Бургас, общ. Бургас. Същите ще се монтират на съществуващи бетонови площадки на обслужващи сгради на рибовъдното стопанство, реализирани в периода 1985-1986 г. За захранване на новите БКТП ще се изтегли на 1 бр. нов кабел 20 kV, тип NA2XS(F)2Y 3x(1x95) mm<sup>2</sup> от модул мерене 20 kV, монтирано на фундамент до ж.р. стълб № 79 от ВЛ 20 kV „Първенец“ до ТП-нов. Предвижда се изтегляне на захранващи кабели 0,4 kV от двата БКТП. От двата трафопоста с кабелни линии ще се захранят съществуващи обекти на рибовъдно стопанство „Вая“. Трасето на кабелите средно напрежение ще бъде с дължина 2000 м и ще преминава през имоти с идентификатори: 07079.6.1425, 07079.6.1423 и 07079.6.1422, м. „Герена“, землище на гр. Бургас, общ. Бургас, с НТП „Рибарници“. Монтажът на предвидения провод ще се извърши в изкоп, изцяло подземно. Във връзка със заявеното инвестиционно предложение ще се изработи ПУП-Парцеларен план, технически проекти за два трафопоста – БКТП 1 и БКТП 2 - 20/0,4 kV, 1x160 kVA в ПИ с ид. 07079.6.1423, захранващи кабели 20 kV от модул мерене 20 kV и захранващи кабели 0,4 kV от двата БКТП.

Посочените по-горе дейности, свързани с реализация на инвестиционно предложение: „Монтаж на 2 броя БКТП 1 и БКТП 2 в ПИ с идентификатор 07079.6.1423 по КК, м. „Герена“, землище на гр. Бургас, общ. Бургас; Изграждане на кабелно трасе 20 kV, захранващи новите БКТП от модул мерене 20 kV; Захранващи кабели 0,4 kV от двата БКТП“, не попадат в позициите на Приложения № 1 и 2, съответно към чл. 92 и чл. 93 от Закона за опазване на околната среда и не подлежат на регламентираните с Глава шеста от Закона процедури по преценяване на необходимостта от извършване на екологична оценка и/или оценка на въздействието върху околната среда, задължителна екологична оценка и/или оценка на въздействието върху околната среда.

Поземлени имоти с идентификатори 07079.6.1422, 07079.6.1423 и 07079.6.1425 по КККР на гр. Бургас, общ. Бургас попадат в границата на защитена територия, определена по реда на Закона за защитените територии - защитена местност ЗМ „Вая“, обявена със Заповед № РД - 405 от 04.12.1997 г. на министъра на околната среда и водите (ДВ бр. 122/1997г.). Имотите попадат и в границите на защитени зони по смисъла на Закона за биологичното разнообразие (Натура 2000) - BG0000273 „Бургаско езеро“ за опазване на дивите птици, обявена със Заповед № РД-769/28.10.2008 г. на министъра на околната среда и водите (ДВ, бр. 102/28.11.2008 г.) и BG0000273 „Бургаско езеро“ за опазване на природните местообитания и на дивата флора и фауна, приета с РМС №122/2007г. (ДВ, бр. 21/09.03.2007г.). При извършената проверка за допустимост по смисъла на чл. 12, ал. 2 и ал. 4, във връзка с чл.2, ал.2 от Наредбата за ОС се установи, че реализацията на инвестиционното предложение е **допустима** спрямо режима на защитената зона BG0000273 „Бургаско езеро“ за опазване на дивите птици и защитена местност „Вая“, определени със заповедите за обявяването им.



гр. Бургас, к-с Лазур, ул. „Перущица“ 67, ет.3, п.к.388  
Тел: +359 56 813205, Факс: +359 56 813 200  
e-mail: [riosvbs@unacs.bg](mailto:riosvbs@unacs.bg)  
[www.riosvbs.com](http://www.riosvbs.com)





Предвид гореизложеното, отчитайки местоположението и характера на инвестиционното предложение при реализацията му няма вероятност от значително отрицателно въздействие върху защитени зони BG0000273 „Бургаско езеро” за опазване на дивите птици, BG0000273 „Бургаско езеро” за опазване на природните местообитания и на дивата флора и фауна и защитена местност „Вая“, тъй като не се засягат площи, заети с приоритетни местообитания, предмет на опазване в защитените зони, както и ефективно заети местообитания на целеви видове. Предвижда се монтаж на готово изделие БКТП, върху съществуващи бетонови площадки на обслужващи сгради на рибовъдното стопанство, с което няма да се отнемат допълнителни площи и не се очаква фрагментация или прекъсване на биокоридорни връзки от значение на видовете. В тази връзка на основание чл.2, ал.2 от Наредбата за ОС Ви уведомявам, че преценката на компетентния орган е, че **не е необходимо провеждане на процедура по реда на Глава втора от Наредбата за ОС.**


Предвид обстоятелството, че дейността ще се осъществи в границите на защитена територия- ЗМ „Вая“, на основание чл. 13, ал. 2 от Закона за защитените територии, РИОСВ-Бургас **съгласува** инвестиционно предложение: „Монтаж на 2 бр. БКТП в ПИ с ид. 07079.6.1423 и изграждане на кабелно трасе, преминаващо през ПИ с идентификатори 07079.6.1422, 07079.6.1423 и 07079.6.1425 по КК на гр. Бургас, м. „Герена“, общ. Бургас“, при спазване забраните, въведени със заповедта за обявяване на защитената местност.

След извършена проверка по наличната към момента в РИОСВ-Бургас цифрова информация и модели за разпространение на дюнни природни местообитания по Черноморското крайбрежие, се установи, че имотите и кабелните трасета не засягат площ с характеристика на пясъчни дюни. Настоящото становище, по отношение на пясъчни дюни, предвид Заповед № РД-299/29.03.2013 г. на Министъра на околната среда и водите, следва да се счита и като становище по смисъла на §25, ал.3 на Закона за устройство на Черноморското крайбрежие.

*Настоящото писмо се отнася само за заявените параметри на инвестиционното предложение и не отменя необходимостта от получаване на съгласувания или разрешителни, предвидени в други закони и подзаконовни нормативни актове.*

*При всички случаи на промяна в параметрите на инвестиционното предложение или на някои от обстоятелствата, при които е издадено настоящото писмо възложителят е длъжен да уведоми незабавно РИОСВ-Бургас за промените.*

**ДЕТЕЛИНА ИВАНОВА**  
Директор на РИОСВ – Бургас



гр. Бургас, к-с Лазур, ул. „Перушица” 67, ет.3, п.к.388  
Тел: +359 56 813205, Факс: +359 56 813 200  
e-mail: [riosvbs@unacs.bg](mailto:riosvbs@unacs.bg)  
[www.riosvbs.com](http://www.riosvbs.com)

