



РЕПУБЛИКА БЪЛГАРИЯ

Министерство на околната среда и водите

Регионална инспекция по околната среда и водите - Бургас

ИЗХ. № ПД-270(3) / 16. 04. 2021
ГР. БУРГАС

ДО

„ВИНЕКС СЛАВЯНЦИ“ АД


8460, С. СЛАВЯНЦИ, ОБЩИНА СУНГУРЛАРЕ

Относно: промяна в инвестиционно предложение „Изкореняване на съществуващи лозови насаждения в землището на с. Аспарухово, Община Карнобат, засаждане на почти същия размер площи, на лозови насаждения в землището на с. Черница, Община Сунгурларе и изграждане на нова подпорна конструкция“ във връзка с участие по мярка „Преструктуриране и конверсия на лозя“ по Национална програма за подпомагане на лозаровинарския сектор 2019 – 2023 г., с възложител „ВИНЕКС СЛАВЯНЦИ“ АД

Във връзка с внесената от Вас документация с вх. № ПД-270/2021г. в РИОСВ-Бургас за промяната в инвестиционно предложение, която приемам като уведомление по чл. 10, ал. 1 от Наредбата за условията и реда за извършване на оценка за съвместимостта на планове, програми, проекти и инвестиционни предложения с предмета и целите на опазване на защитените зони - *Наредбата за ОС*, на основание чл. 6а, т. 2 от същата Наредба, Ви уведомявам за следното:

Промяната в инвестиционното предложение попада в обхвата на чл. 2, ал. 2 от Наредбата за ОС, тъй като:

Директорът на РИОСВ-Бургас е издал писмо с изх. №ПД-270(1)19.02.2021 г., за инвестиционно предложение „Изкореняване на съществуващи лозови насаждения в землището на с. Аспарухово, Община Карнобат, засаждане на почти същия размер площи, на лозови насаждения в землището на с. Черница, Община Сунгурларе и изграждане на нова подпорна конструкция“. Съществуващите лозови насаждения, предложени за изкореняване са разположени в масив 14, местност „Кайряка“, землище на с. Аспарухово, Община Карнобат. Засаждане на същия размер площи на лозови насаждения е разглеждано в имоти с №№, 81006.109.5, 81006.109.10, 81006.109.12, 81006.109.13, 81006.109.14, 81006.109.16, 81006.109.17, 81006.109.19, 81006.109.20, 81006.109.21, 81006.109.23, 81006.109.24, 81006.109.27, 81006.109.28, 81006.109.33, 81006.109.36, 81006.121.1, 81006.121.2, 81006.121.3, 81006.121.4, 81006.121.6, 81006.121.7, 81006.121.13, 81006.121.15, 81006.122.2, 81006.122.4, 81006.122.6, 81006.122.7, 81006.122.9, 81006.122.13, 81006.122.14, 81006.122.18, 81006.122.19, 81006.122.24, 81006.122.25, 81006.122.27, 81006.122.28, 81006.122.29, 81006.122.31, 81006.123.8, 81006.123.9, 81006.123.10, 81006.123.11, 81006.123.12, 81006.123.13, 81006.123.15, 81006.123.16, 81006.123.17, 81006.123.19, 81006.123.21, 81006.123.22, 81006.124.1, 81006.124.4, 81006.124.5, 81006.124.8, 81006.124.10, 81006.124.12, 81006.124.13, 81006.124.14, 81006.124.15, 81006.124.17, 81006.124.20, 81006.124.23, 81006.124.24, 81006.124.25, 81006.124.27, 81006.124.29, 81006.124.30, 81006.124.31,



гр. Бургас, к-с Лазур, ул. „Перушица“ 67, ет.3, п.к.388

Тел: +359 56 813205, Факс: +359 56 813 200

e-mail: riosvbs@unacs.bg

www.riosvbs.com




81006.124.36, 81006.124.40, 81006.124.41, 81006.124.42, 81006.124.43, 81006.124.44, 81006.124.45, 81006.124.47, 81006.136.7, 81006.136.10, 81006.136.15, 81006.136.16, 81006.136.19, 81006.136.23, 81006.136.26, 81006.136.27, 81006.136.31, 81006.136.34, 81006.136.35, 81006.136.38, землище на с. Черница, Община Сунгурларе на площ 353,433 дка и изграждане на нова подпорна конструкция. С писмото на директора е определено, че предложението не подлежи на регламентираните с Глава шеста от Закона за опазване на околната среда (ЗООС) процедури по преценяване на необходимостта от извършване на екологична оценка и/или оценка на въздействието върху околната среда, задължителна екологична оценка и/или оценка на въздействието върху околната среда, както и на процедури по реда на Глава втора от Наредбата за ОС.

С настоящото, възложителят уведомява за направена корекция с имоти с удължен срок на правно основание за ползване, което налага отпадане на едни и добавяне на нови имоти, в които ще се засадят новите лозови насаждения в землището на с. Черница, община Сунгурларе. Новите насаждения ще бъдат създадени в следните имоти в землището на с. Черница, община Сунгурларе №, №: 81006.11.1, 81006.11.4, 81006.11.5, 81006.11.6, 81006.11.7, 81006.109.5, 81006.109.10, 81006.109.11, 81006.109.12, 81006.109.13, 81006.109.14, 81006.109.16, 81006.109.17, 81006.109.19, 81006.109.20, 81006.109.21, 81006.109.23, 81006.109.24, 81006.109.25, 81006.109.26, 81006.109.27, 81006.109.28, 81006.109.33, 81006.109.36, 81006.109.47, 81006.109.48, 81006.123.2, 81006.123.3, 81006.123.5, 81006.123.6, 81006.123.7, 81006.123.8, 81006.123.9, 81006.123.10, 81006.123.11, 81006.123.12, 81006.123.13, 81006.123.15, 81006.123.16, 81006.123.17, 81006.123.19, 81006.123.20, 81006.123.21, 81006.123.22, 81006.123.23, 81006.124.1, 81006.124.4, 81006.124.5, 81006.124.8, 81006.124.9, 81006.124.10, 81006.124.12, 81006.124.13, 81006.124.14, 81006.124.15, 81006.124.16, 81006.124.17, 81006.124.19, 81006.124.20, 81006.124.21, 81006.124.23, 81006.124.24, 81006.124.25, 81006.124.27, 81006.124.29, 81006.124.30, 81006.124.31, 81006.124.33, 81006.124.36, 81006.124.37, 81006.124.38, 81006.124.39, 81006.124.40, 81006.124.41, 81006.124.42, 81006.124.43, 81006.124.44, 81006.124.45, 81006.124.46, 81006.124.47, 81006.124.48, 81006.136.2, 81006.136.3, 81006.136.4, 81006.136.5, 81006.136.7, 81006.136.8, 81006.136.10, 81006.136.11, 81006.136.14, 81006.136.15, 81006.136.16, 81006.136.18, 81006.136.19, 81006.136.21, 81006.136.22, 81006.136.23, 81006.136.24, 81006.136.25, 81006.136.26, 81006.136.27, 81006.136.28, 81006.136.29, 81006.136.30, 81006.136.31, 81006.136.32, 81006.136.32, 81006.136.34, 81006.136.35, 81006.136.36, 81006.136.37, 81006.136.38, 81006.136.39.

Предлага се изграждане на нова подпорна конструкция.

Предложението е във връзка с участие по мярка „Преструктуриране и конверсия на лозя“ по Национална програма за подпомагане на лозаро-винарския сектор 2019 – 2023 г., и е свързано с преструктуриране чрез пресаждане с промяна местонахождението на лозя, винени сортове. Целта е да се създадат модерни организирани лозови насаждения, за да се оптимизират условията по отглеждането им.

Посочените по-горе дейности, свързани с реализация на промяната в инвестиционното предложение, не попадат в позициите на Приложения № 1 и 2, съответно към чл. 92 и чл. 93 от Закона за опазване на околната среда и не подлежат на регламентираните с глава шеста от Закона процедури по преценяване на необходимостта от извършване на екологична оценка и/или оценка на въздействието върху околната среда, задължителна екологична оценка и/или оценка на въздействието върху околната среда.



гр. Бургас, к-с Лазур, ул. „Перущица“ 67, ет.3, п.к.388
Тел: +359 56 813205, Факс: +359 56 813 200
e-mail: riosvbs@unacs.bg
www.riosvbs.com



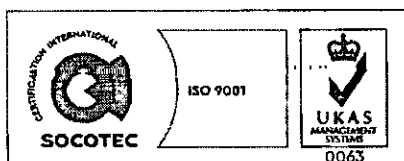
Масив 14, местност „Кайряка“ в землището на с. Аспарухово, Община Карнобат от който ще се изкоренят съществуващи лозя и цитираните по-горе допълнени имоти в землището на с. Черница, Община Сунгурларе, в които ще се създадат новите лозови насаждения не попадат в границите на защитени територии, определени по реда на Закона за защитените територии и в защитени зони по смисъла на Закона за биологичното разнообразие (Натура 2000 места). Най-близко до разглежданите масиви в землищата на с. Аспарухово, Община Карнобат /повече от 10км/ и с. Черница, Община Сунгурларе /около 4км/ е разположена защитена зона BG0000196 „Река Мочурица“ за опазване на природните местообитания и на дивата флора и фауна, приета с Решение на МС №122/2007г. (ДВ, бр. 21/09.03.2007г.), Изм. с Решение на МС 81/16.11.2010 г. (ДВ, бр. 96/2010г.).

Предвид гореизложеното, отчитайки местоположението и характера на промяната в инвестиционното предложение, считам че при реализацията му, няма вероятност от значително отрицателно въздействие върху защитена зона BG0000196 „Река Мочурица“ за опазване на природните местообитания и на дивата флора и фауна. В тази връзка на основание чл. 2, ал. 2 от Наредбата за ОС Ви уведомявам, че преценката на компетентния орган е, че не е необходимо провеждане на процедура по реда на Глава втора от Наредбата за ОС.

Настоящото писмо се отнася само за заявените параметри на инвестиционното предложение и не отменя необходимостта от получаване на съгласувания или разрешителни, предвидени в други закони и подзаконовни нормативни актове.

При всички случаи на промяна в параметрите на инвестиционното предложение или на някои от обстоятелствата, при които е издадено настоящото писмо, възложителят е длъжен да уведоми незабавно РИОСВ-Бургас за промените.

инж. Зинка Стойкова
Заповед № РД-25/24.03.2021 г.
за Директор на РИОСВ-Бургас



гр. Бургас, к-с Лазур, ул. „Перущица“ 67, ет.3, п.к.388
Тел.: +359 56 813205, Факс: +359 56 813 200
e-mail: riosvbs@unacs.bg
www.riosvbs.com

