



РЕПУБЛИКА БЪЛГАРИЯ

Министерство на околната среда и водите

Регионална инспекция по околната среда и водите - Бургас

ИЗХ. № ПД-875 (1) 08.04.2021
ГР. БУРГАС

ДО
ОБЩИНА БУРГАС
УЛ. „АЛЕКСАНДРОВСКА“ № 26
ГР. БУРГАС

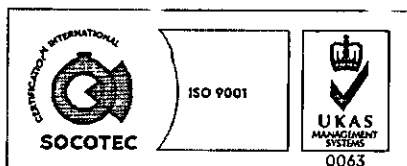
Относно: Инвестиционно предложение: „Реализиране на мерки за достъпна жилищна среда и лична мобилност, чрез финансиране по Третата кампания на „Национална програма за достъпна жилищна среда и лична мобилност“ на Министерство на труда и социалната политика, Кампания 2021 г.“, с възложител: Община Бургас

Във връзка с внесената от Вас документация с вх. № ПД-875/2021г. в РИОСВ-Бургас за цитираното инвестиционно предложение, която приемам като уведомление по чл.10, ал.1 от Наредбата за условията и реда за извършване на оценка за съвместимостта на планове, програми, проекти и инвестиционни предложения с предмета и целите на опазване на защитените зони, наричана за краткост Наредбата за ОС и на основание чл.6а, т.2 от същата, Ви уведомявам следното:

Инвестиционно предложение „Реализиране на мерки за достъпна жилищна среда и лична мобилност, чрез финансиране по Третата кампания на „Национална програма за достъпна жилищна среда и лична мобилност“ на Министерство на труда и социалната политика, Кампания 2021 г.“ попада в обхвата на чл.2, ал.2 от Наредбата за ОС.

С инвестиционното предложение се предвижда реализиране на мерки за достъпна жилищна среда и лична мобилност, чрез финансиране по Третата кампания на „Национална програма за достъпна жилищна среда и лична мобилност“ на Министерство на труда и социалната политика, Кампания 2021 г. Проектното предложение конкретно касае прилагане на мерки за достъпна среда в следните жилищни сгради и имоти в гр. Бургас, както следва:

1. ж.к. „Лазур“, бл. 66, вх. А – Монтаж на стълбищен подеменник с 5 спирки за достъп до всички етажи. Подмяна на тротоарни плочки пред входната врата на блока.
2. ж.к. „Лазур“, бл. 78, вх. А – Изграждане на рампа за достъп до входа на блока с дължина 4 м и наклон 7 %. Монтаж на вертикална платформа за достъп от входното антре до нивото на първата спирка на асансьора.
3. ж.к. „Лазур“, бл. 2 – Изграждане на рампа за достъп до входа на блока с дължина 6 м и наклон 6 %. Преместване на входната врата с цел осигуряване на място за монтаж на стълбищна платформа. Монтаж на стълбищен подеменник от входното антре на блока до първата спирка на асансьора. Монтаж на втора стълбищна платформа от етажа на асансьора до полунивото на което живее заявителя.



гр. Бургас, к-с Лазур, ул. „Перушица“ 67, ет.3, п.к.388

Тел: +359 56 813205, Факс: +359 56 813 200

e-mail: riosvbs@unacs.bg

www.riosvbs.com



4. ж.к. „Лазур“, бл. 73 - Монтаж на стълбищен подеменник от входното антре на блока до първата спирка на асансьора. Подмяна на тротоарни плочки пред входната врата на блока.

5. ж.к. „Меден рудник“, ул. „Априлци“ 13 - Монтаж на външен стълбищен подеменник от ниво терен до нивото на входната врата на сградата. Разширяване на съществуващото стълбище за осигуряване на възможност за маневриране с инвалидна количка.

6. ж.к. „Меден Рудник“, бл. 487, вх. А – Монтаж на платформа за изкачване на извити стълби, тя ще позволява да преодолява разликата от полуниво до нивото на асансьора.

7. ж.к. „Братя Миладинови“, бл. 65, вх. 2 – Изграждане на рампа за достъп до входа на блока с дължина 4 м и наклон 7 %. Монтаж на вертикална платформа за достъп от входното антре до нивото на първата спирка на асансьора.

8. ж.к. „Братя Миладинови“ бл. 38, вх. 2 – Монтаж на вертикална платформа, тя ще позволява да се преодолява разликата в нивата между кота $\pm 0,00$ и кота $-0,92$.

9. ж.к. „Зорница“, бл. 3, вх. В – Монтаж на стълбищен подеменник от входното антре на блока до първата спирка на асансьора.

10. ж.к. „Славейков“ бл. 37, вх. 4 – Монтаж на платформа за изкачване на извити стълби, тя ще позволява да преодолява разликата в нивата: от кота $\pm 0,00$ до кота $+1,14$ и обратно.

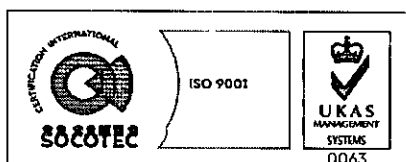
Мерки за достъпна жилищна среда ще се изпълнят и в:

11. с. Драганово, ул. „Първа“ 26 – Монтаж на външен асансьор от нивото на терен до терасата на втория етаж.

12. гр. Българово, ул. „9-ти септември“ № 50 – монтаж на вертикална платформа за преодоляване на разлика от ниво терен до нивото на влизане в къщата.

Посочените по-горе дейности, свързани с реализация на инвестиционното предложение не попадат в позициите на Приложения № 1 и 2, съответно към чл. 92 и чл. 93 от Закона за опазване на околната среда и не подлежат на регламентираните с Глава шеста от Закона процедури по преценяване на необходимостта от извършване на екологична оценка и/или оценка на въздействието върху околната среда, задължителна екологична оценка и/или оценка на въздействието върху околната среда.

Разглежданите имоти в гр. Бургас, гр. Българово и с. Драганово не попадат в границите на защитени територии, по смисъла на Закона за защитените територии и не попадат в границите на защитени зони, определени по реда на Закона за биологично разнообразие (Натура 2000). Най – близко до имотите в ж.к. „Лазур“, ж.к. „Зорница“ и ж.к. „Братя Миладинови“, гр. Бургас са разположени защитени зони (ЗЗ) BG0000270 „Атанасовско езеро“ за опазване на природните местообитания и на дивата флора и фауна, приета с РМС №122 (обн. ДВ, бр.21/2007г.) и BG0000270 „Атанасовско езеро“ за опазване на дивите птици, обявена със Заповед №РД-839/17.11.2008г. на министъра на околната среда и водите (обн. ДВ, бр.108/2008г.), а до имота в ж.к. „Славейков“, гр. Бургас, най-близко са разположени ЗЗ BG0000273 „Бургаско езеро“ за опазване на природните местообитания и на дивата флора и фауна, приета с РМС №122/2007г. (ДВ, бр. 21/09.03.2007г.) и BG0000273 „Бургаско езеро“ за опазване на дивите птици, обявена със Заповед №РД-769/28.10.2008 г. на министъра на околната среда и водите (ДВ, бр. 102/2008г.). До имотите в ж.к. „Меден Рудник“, гр. Бургас, най-близко са



гр. Бургас, к-с Лазур, ул. „Перушица“ 67, ет.3, п.к.388
Тел: +359 56 813205, Факс: +359 56 813 200
e-mail: riosvbs@unacs.bg
www.riosvbs.com



разположени 33 BG0000271 „Мандра-Пода” за опазване на природните местообитания и на дивата флора и фауна, приета с РМС №802/04.12.2007 г. (ДВ, бр. 107/2007 г.) и BG0000271 „Мандра-Пода” за опазване на дивите птици, обявена със Заповед № РД-131/2012 г. на министъра на околната среда и водите (ДВ, бр. 23/2012 г.), а до имотите в гр. Българово и с. Драганово, най-близко е разположена 33 BG0000151 „Айтоска планина” за опазване на природните местообитания и на дивата флора и фауна, обявена със Заповед №РД-1018/17.12.2020г. на министъра на околната среда и водите (ДВ, бр.17/26.02.2021г.).

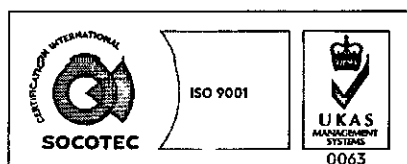
Предвид гореизложеното, отчитайки местоположението и характера на инвестиционното предложение, считам че при реализацията му няма вероятност от значително отрицателно въздействие върху посочените по – горе близкостоящи защитени зони. В тази връзка на основание чл.2, ал.2 от Наредбата за ОС Ви уведомявам, че преценката на компетентния орган е, че **не е необходимо провеждане на процедура по реда на Глава втора от Наредбата за ОС.**

След извършена проверка по наличната към момента в РИОСВ-Бургас цифрова информация и модели за разпространение на дюни природни местообитания по Черноморското крайбрежие е установено, **че не се засяга площ с характеристика на пясъчни дюни.** Настоящото становище по отношение на пясъчните дюни, предвид Заповед № РД-299/29.03.2013г. на министъра на околната среда и водите, следва да се счита и като становище по смисъла на §25, ал.3 на Закона за устройство на Черноморското крайбрежие.

Настоящото писмо се отнася само за заявените параметри на инвестиционното предложение и не отменя необходимостта от получаване на съгласувания или разрешителни, предвидени в други закони и подзаконови нормативни актове.

При всички случаи на промяна в параметрите на инвестиционното предложение или на някои от обстоятелствата, при които е издадено настоящото писмо възложителят е длъжен да уведоми незабавно РИОСВ-Бургас за промените.

инж. Зинка Стойкова
Заповед № РД-25/24.03.2021г.
за Директор на РИОСВ Бургас



гр. Бургас, к-с Лазур, ул. „Перущица” 67, ет.3, п.к.388
Тел: +359 56 813205, Факс: +359 56 813 200
e-mail: riosvbs@unacs.bg
www.riosvbs.com

