



РЕПУБЛИКА БЪЛГАРИЯ

Министерство на околната среда и водите

Регионална инспекция по околната среда и водите - Бургас

Изх. № ПД-745 (11) 03.04.2021
гр. Бургас,

ДО:
НАСЛЕДНИЦИТЕ НА ВЛАХИНЯ АТАНАСОВА
Чрез пълномощник НЕЙЧО АЛЕКСИЕВ

ГР. СРЕДЕЦ

КОПИЕ
РДГ-БУРГАС

Относно: „Горскостопанска програма за ПИ с идентификатор 22914.53.4, част от отдел/подотдел 471 „ж“, землище на с. Долно Ябълково, Община Средец, в териториалния обхват на ТП „ДГС Средец“, собственост на: Наследниците на Влахия Атанасова

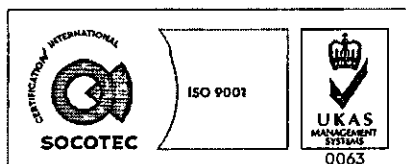
Във връзка с внесената документация/уведомление с вх. № ПД-745/2021г. на РИОСВ – Бургас за горесцитираната горскостопанска програма, на основание чл.6а, т.2 от Наредба за условията и реда за извършване на оценка за съвместимостта на планове, програми, проекти и инвестиционни предложения с предмета и целите на опазване на защитените зони (Наредбата за ОС, обн., ДВ, бр.73 от 11.09.2007г., изм. и доп.), Ви уведомявам следното:

Представената „Горскостопанска програма за ПИ с идентификатор 22914.53.4, част от отдел/подотдел 471 „ж“, землище на с. Долно Ябълково, Община Средец, в териториалния обхват на ТП „ДГС Средец“ попада в обхвата на чл.2, ал.2 от Наредбата за ОС.

Горскостопанската програма се отнася за ПИ с идентификатор 22914.53.4, землище на с. Долно Ябълково, общ. Средец, с обща площ 29,108 дка, попадаща в част от отдел/подотдел 471 „ж“.

Подотдел 471 „ж“ е с обща площ 184 дка, от които 29,108 дка попадат в ПИ с идентификатор 22914.53.4. Съгласно горскостопанската програма културата е в състав: чб – 10 и единично участие на здб, бл и срлп; възраст – 55 г; пълнота – 0,6; височина – 16 м. През 2011 г. насаждението в имота е претърпяло значителни повреди от снеговал и снеголом, вследствие на което са се отворили котли. По тази причина през 2012 г. е изведена принудителна сеч, след което в изредените места се е появил подраст от черен бор, зимен дъб и благун в съотношение 2:4:4, с височина към момента от 1,0 до 2,5 м. За ревизионния период на действащия горскостопански план в имота не са планирани и извеждани мероприятия. Към настоящия момент е налично групово възобновяване с укрепнал и в достатъчно количество подраст, който заема площ от 8-10 дка в едната част на имота и още две по-малки площи. Дървостоят е в добро здравословно състояние, с неравномерен строеж, като пълнотата варира от 0,5 до 1,0 в различните части на насаждението. Изхождайки от състоянието, възрастта и наличието на напредващ възобновителен процес се **предвижда да се изведе постепенно-котловинна сеч с интензивност 30%.**

Предвидените дейности по реализация на представената програма не могат да бъдат отнесени към никоя от позициите на Приложение №1 и №2 на Закона за опазване на околната



гр. Бургас, к-с Лазур, ул. „Перушица“ 67, ет.3, п.к.388
Тел: +359 56 813205, Факс: +359 56 813 200
e-mail: riosvbs@unacs.bg
www.riosvbs.com



среда и не подлежат на регламентирания с Глава шеста от Закона процедури по преценяване на необходимостта от извършване на екологична оценка и/или оценка на въздействието върху околната среда, задължителна екологична оценка и/или оценка на въздействието върху околната среда.

Имотът не попада в границите на защитена територия, по смисъла на Закона за защитените територии. Попада в границите на защитена зона BG0000219 „Дервентски възвишения 2“ за опазване на природните местообитания и на дивата флора и фауна, приета с Решение на Министерски съвет №122/2007г. (ДВ, бр.21/09.03.2007г.).

Съгласно публично достъпната информационна система за Натура 2000, поместена на сайта на Министерство на околната среда и водите (адрес <http://natura2000.moew.government.bg/>) в разглеждания имот не е констатирано наличие на природно местообитание.

С оглед гореизложеното, отчитайки характера на заявената програма, както и че имотът не е идентифициран като природно местообитание от предмета на опазване на защитена зона BG0000219 „Дервентски възвишения 2“ считам че при реализацията ѝ няма вероятност от значително отрицателно въздействие върху природните местообитания, видовете и техните местообитания предмет на опазване в гореописаната защитена зона.

В тази връзка на основание чл.2, ал.2 от Наредбата за ОС Ви уведомявам, че за: „Горскостопанска програма за ПИ с идентификатор 22914.53.4, част от отдел/подотдел 471 „ж“, землище на с. Долно Ябълково, Община Средец, в териториалния обхват на ТП „ДГС Средец“, преценката на компетентния орган е, че не е необходимо провеждане на процедура по реда на Глава втора от Наредбата за ОС.

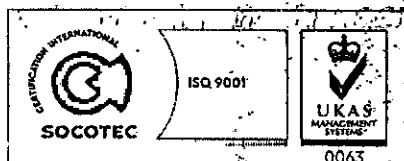

РиОСВ – Бургас Ви уведомява за следното изискване:

1. Повелянето на дърветата да се с предпазително насочване за опазване на подраства и оставащата дървесина на корен.

Настоящото писмо се отнася само за заявените параметри на програмата и не отменя необходимостта от получаване на съгласувания или разрешителни, предвидени в други закони и подзаконови нормативни актове.

При всички случаи на промяна в параметрите на програмата или на някои от обстоятелствата, при които е издадено настоящото становище, възложителят е длъжен да уведоми незабавно РиОСВ-Бургас за промените.

инж. Зинка Стойкова
Заповед № РД-25/24.03.2021г.
за Директор на РиОСВ-Бургас



гр. Бургас, к-с Лазур, ул. „Перущица“ 67, ет.3, п.к.388
Тел: +359-56 813205; Факс: +359 56 813 200
e-mail: riosvbs@unacs.bg
www.riosvbs.com

