



РЕПУБЛИКА БЪЛГАРИЯ

Министерство на околната среда и водите

Регионална инспекция по околната среда и водите - Бургас

ИЗХ. № ПД-870-11
ГР. БУРГАС

01.04.2021

ДО

ОБЩИНА ПРИМОРСКО

ГР. ПРИМОРСКО, УЛ. „ТРЕТИ МАРТ“ № 56

ОТНОСНО: инвестиционно предложение „Временен строеж с обслужващо предназначение, представляващ временен път, свързващ ул. „Атлиман“ с ул. „Корал“ /продължение на ул. „Урдовиза“/ в имот с идентификатор 37023.501.68 по КК на гр. Китен, община Приморско“, с възложител ОБЩИНА ПРИМОРСКО

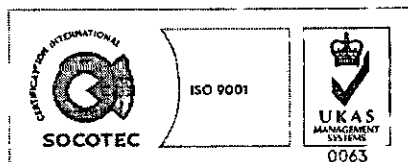
Във връзка с внесената от Вас документация с вх. № ПД-870/2021г. в РИОСВ-Бургас за инвестиционното предложение, която приемам като уведомление по чл. 10, ал. 1 от Наредбата за условията и реда за извършване на оценка за съвместимостта на планове, програми, проекти и инвестиционни предложения с предмета и целите на опазване на защитените зони - *Наредбата за ОС*, на основание чл. 6а, т. 2 от същата Наредба, Ви уведомявам за следното:

Инвестиционно предложение „Временен строеж с обслужващо предназначение, представляващ временен път, свързващ ул. „Атлиман“ с ул. „Корал“ /продължение на ул. „Урдовиза“/ в имот с идентификатор 37023.501.68 по КК на гр. Китен, община Приморско“, попада в обхвата на чл. 2, ал. 2 от Наредбата за ОС.

Предвижда се изграждане на временен строеж с обслужващо предназначение, представляващ временен път, свързващ ул. „Атлиман“ с ул. „Корал“ /продължение на ул. „Урдовиза“/ в имот с идентификатор 37023.501.68 по КК на гр. Китен, община Приморско. Новопроектираният път от о.т. 107 а – о.т.550в – о.т. 550б – о.т. 550а е предвиден с габарит – ширина на платното от 6м с двупосочно движение, паркинг за успоредно паркиране с ширина 2,5м, тротоар от двете страни, като от южната страна той е с ширина 2,0м, а от северната 1,5м. Имот с идентификатор 37023.501.68 по КК на гр. Китен, в който се ситиура новопроектираният път е с площ 18 602 кв.м, с трайно предназначение на територията „урбанизирана“, начин на трайно ползване „за обект комплекс за образование“, като в границите му са изградени шест сгради.

Посочените по-горе дейности, свързани с реализацията на настоящото инвестиционно предложение не попадат в позициите на Приложения № 1 и 2, съответно към чл. 92 и чл. 93 от Закона за опазване на околната среда и не подлежат на регламентираните с глава шеста от Закона процедури по преценяване на необходимостта от извършване на екологична оценка и/или оценка на въздействието върху околната среда, задължителна екологична оценка и/или оценка на въздействието върху околната среда.

Имот с идентификатор 37023.501.68 по КК на гр. Китен, община Приморско **не попада** в границите на защитени територии, определени по реда на Закона за защитените територии и в защитени зони по смисъла на Закона за биологичното разнообразие (Натура 2000 места). Най-близко /на 0,19км/ е разположена акваториалната граница на защитена зона BG0001001



гр. Бургас, к-с Лазур, ул. „Перушица“ 67, ет.3, п.к.388

Тел: +359 56 813205, Факс: +359 56 813 200

e-mail: riosvbs@unacs.bg

www.riosvbs.com



“Ропотамо” за опазване на природните местообитания и на дивата флора и фауна, обявена със Заповед № РД-1042/17.12.2020г. на министъра на околната среда и водите (ДВ, бр.19/05.03.2021г.).

Предвид гореизложеното, отчитайки местоположението (в границите на населеното място, извън защитени зони) и характера на настоящото инвестиционно предложение, считам че при реализацията му, няма вероятност от значително отрицателно въздействие върху защитена зона BG0001001 “Ропотамо” за опазване на природните местообитания и на дивата флора и фауна. В тази връзка на основание чл. 2, ал. 2 от *Наредбата за ОС* Ви уведомявам, че преценката на компетентния орган е, че **не е необходимо провеждане на процедура по реда на Глава втора от Наредбата за ОС.**

След проверка по наличната към момента в РИОСВ-Бургас цифрова информация и модели за разпространение на дюни - природни местообитания по Черноморското крайбрежие е установено, че имот с идентификатор 37023.501.68 по КК на гр. Китен, община Приморско **няма** характеристика на пясъчни дюни. Настоящото становище по отношение на пясъчните дюни, предвид Заповед № РД-299/29.03.2013г. на Министъра на околната среда и водите, следва да се счита и като становище по смисъла на §25, ал. 3 на Закона за устройство на Черноморското крайбрежие.

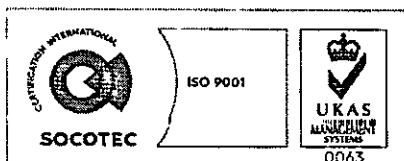

Настоящото писмо се отнася само за заявените параметри на инвестиционното предложение и не отменя необходимостта от получаване на съгласувания или разрешителни, предвидени в други закони и подзаконови нормативни актове.

При всички случаи на промяна в параметрите на инвестиционното предложение или на някои от обстоятелствата, при които е издадено настоящото писмо, възложителят е длъжен да уведоми незабавно РИОСВ-Бургас за промените.

инж. Зинка Стойкова

Заповед № РД-25/24.03.2021г.

за Директор на РИОСВ-Бургас



гр. Бургас, к-с Лазур, ул. „Перушица“ 67, ет.3, п.к.388
Тел: +359 56 813205, Факс: +359 56 813 200
e-mail: riosvbs@unacs.bg
www.riosvbs.com

