



# РЕПУБЛИКА БЪЛГАРИЯ

## Министерство на околната среда и водите

### Регионална инспекция по околната среда и водите - Бургас

ИЗХ. № ПД-761 - 1/ 24. 03. 2021  
ГР. БУРГАС

ДО

„АУТО ФАКТОР“ ЕООД

УЛ. „АДРИАНА БУДЕВСКА“ №2, ЕТ. 5, АП. 48

ГР. СОФИЯ, РАЙОН „ТРИАДИЦА“

чрез СВЕТОСЛАВА НАУМОВА – пълномощник

ГР. НЕСЕБЪР

ОТНОСНО: инвестиционно предложение „Аварийно възстановяване на подпорна стена, находяща се на територията на морски плаж „Созопол – централен“, гр. Созопол, община Созопол“, с възложител „АУТО ФАКТОР“ ЕООД

Във връзка с внесената от Вас документация с вх. № ПД-761/2021г. в РИОСВ-Бургас за цитираното инвестиционно предложение, която приемам като уведомление по чл. 10, ал. 1 от Наредбата за условията и реда за извършване на оценка за съвместимостта на планове, програми, проекти и инвестиционни предложения с предмета и целите на опазване на защитените зони - Наредбата за ОС, на основание чл. 6а, т. 2 от същата Наредба, Ви уведомявам за следното:

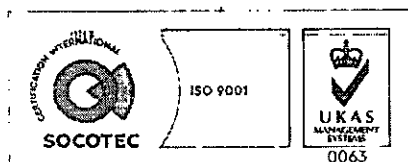
Инвестиционно предложение „Аварийно възстановяване на подпорна стена, находяща се на територията на морски плаж „Созопол – централен“, гр. Созопол, община Созопол“, попада в обхвата на чл. 2, ал. 2 от Наредбата за ОС, тъй като:

„АУТО ФАКТОР“ ЕООД е информирало Инспекцията с писмо Вх. № БРЗТЗЗ-22/14.01.2021г. за нанесени щети, в това число за увреждане на подпорна стена, на морски плаж „Созопол – централен“ вследствие на неблагоприятни метеорологични условия – проливни дъждове и бурно море.

Настоящото инвестиционно предложение е свързано с аварийно възстановяване на подпорната стена, находяща се на територията на морски плаж „Созопол – централен“, гр. Созопол, община Созопол. Подпорната стена е с дължина 55,80 м и височина 1,80 м от прилежащия терен. За кота прилежащ терен се счита по-ниската кота на терена. Разработена е на два участъка с дължини съответно 19.80м. и 36.00м. Предвидено е подпорната стена да се изпълни от сглобяеми бетонови блокове тип „Лего“.

Предвидените дейности, не попадат в позициите на Приложения № 1 и 2, съответно към чл. 92 и чл. 93 от Закона за опазване на околната среда и не подлежат на регламентираните с глава шеста от Закона процедури по преценяване на необходимостта от извършване на екологична оценка и/или оценка на въздействието върху околната среда, задължителна екологична оценка и/или оценка на въздействието върху околната среда.

Морски плаж „Созопол – Централен“ не попада в границите на защитена територия по смисъла на Закона за защитените територии. Попада в защитена зона по смисъла на Закона за биологичното разнообразие (Натура 2000 място) - защитена зона BG0002077 „Бакърлъка“ за опазване на дивите птици, обявена със Заповед № РД-530/26.05.2010г. на министъра на околната среда и водите; Заповед за поправка на очевидна фактическа грешка в заповедта за обявяване



гр. Бургас, к-с Лазур, ул. „Перущица“ 67, ет.3, п.к.388

Тел: +359 56 813205, Факс: +359 56 813 200

e-mail: [riosvbs@unacs.bg](mailto:riosvbs@unacs.bg)

[www.riosvbs.com](http://www.riosvbs.com)



№РД- 563/22.07.2014г. (ДВ, бр. 67/12.08.2014г.). При извършената проверка за допустимост по реда на чл. 12, ал. 2 във връзка с чл. 2, ал. 2 от Наредбата за ОС се констатира, че настоящото инвестиционно предложение е допустимо спрямо режима на защитена зона BG0002077 "Бакърлъка" за опазване на дивите птици, определен със заповедта за обявяването ѝ. Предмет на опазване в защитената зона са дивите птици.

Предвид гореизложеното, отчитайки характера на настоящото инвестиционно предложение /аварийно възстановяване на подпорна стена/, считам че при реализацията му, няма вероятност от значително отрицателно въздействие върху защитена зона BG0002077 "Бакърлъка" за опазване на дивите птици. В тази връзка на основание чл. 2, ал. 2 от Наредбата за ОС Ви уведомявам, че преценката на компетентния орган е, че не е необходимо провеждане на процедура по реда на Глава втора от Наредбата за ОС.


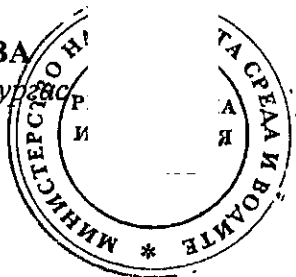
След проверка по наличната към момента в РИОСВ-Бургас цифрова информация и модели за разпространение на дюнни природни местообитания по Черноморското крайбрежие, е установено, че с подпорната стена, подлежаща на аварийно възстановяване, разположена на територията на морски плаж „Созопол – централен”, не засяга площ с характеристика на пясъчни дюни. Цитираното становище, предвид Заповед № РД-299/29.03.2013г. на Министъра на околната среда и водите, следва да се счита и като становище по смисъла на §25, ал. 3 на Закона за устройство на Черноморското крайбрежие.

*Настоящото писмо се отнася само за заявените параметри на инвестиционното предложение и не отменя необходимостта от получаване на съгласувания или разрешителни, предвидени в други закони и подзаконови нормативни актове.*

*При всички случаи на промяна в параметрите на инвестиционното предложение или на някои от обстоятелствата, при които е издадено настоящото писмо, възложителят е длъжен да уведоми незабавно РИОСВ-Бургас за промените.*

**ДЕТЕЛИНА ИВАНОВА**

Директор на РИОСВ-Бургас



гр. Бургас, к-с Лазур, ул. „Перушица” 67, ет.3, п.к.388

Тел: +359 56 813205, Факс: +359 56 813 200

e-mail: [riosvbs@unacs.bg](mailto:riosvbs@unacs.bg)

[www.riosvbs.com](http://www.riosvbs.com)

