



## РЕПУБЛИКА БЪЛГАРИЯ

### Министерство на околната среда и водите

#### Регионална инспекция по околната среда и водите - Бургас

ИЗХ. № ПД-676 - 1/ 24. 03. 2021  
ГР. БУРГАС

ДО  
ЩЕРЬО ЩЕРЕВ  
ДОНИКА ЩЕРЕВА

ГР. ОБЗОР

**Относно:** План: „Изменение на ПУП-ПРЗ за УПИ III-71, кв. 8 по плана на гр. Обзор, общ. Несебър (ПИ с идентификатор 53045.501.107 по КК)“, с възложители: Щерьо Щерев и Доника Щерева

Във връзка с внесената от Вас документация с вх. № ПД-676/2021г. в РИОСВ-Бургас за петиращия план, която приемам като уведомление по чл.10, ал.1 от Наредбата за условията и реда за извършване на оценка за съвместимостта на планове, програми, проекти и инвестиционни предложения с предмета и целите на опазване на защитените зони, наричана за краткост Наредбата за ОС и на основание чл.6а, т.2 от същата, Ви уведомявам следното:

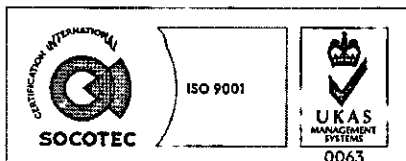
„Изменение на ПУП-ПРЗ за УПИ III-71, кв. 8 по плана на гр. Обзор, общ. Несебър (ПИ с идентификатор 53045.501.107 по КК)“ попада в обхвата на чл.2, ал.2 от Наредбата за ОС.

С изменението на ПУП-ПРЗ за УПИ III-71, кв. 8 по плана на гр. Обзор, общ. Несебър (ПИ с идентификатор 53045.501.107 по КК) се предвижда: привеждане на уличната и северозападната регулационна линия, към кадастрална граница на имота, по действащата кадастрална карта и установяване на устройствена зона „Жм“, с показатели на застрояване: Пл. застр. макс. 60%, Кинт макс. 1,2, Озел. Мин. 40%, височина 12,0 м и начин на застрояване – свободно. Предвижда се допълващо застрояване на северозападната граница на имота, като калкана покрие допълващото застрояване в съседния УПИ.

Предвид наличните данни Ви уведомявам, че предложеният план не очертава рамката на бъдещо развитие на инвестиционни предложения, които попадат в позициите на Приложения № 1 и 2, съответно към чл. 92 и чл. 93 от Закона за опазване на околната среда и не подлежи на регламентираните с Глава шеста от Закона процедури по преценяване на необходимостта от извършване на екологична оценка и/или оценка на въздействието върху околната среда, задължителна екологична оценка и/или задължителна оценка на въздействието върху околната среда.

Имотът, предмет на плана, не попада в границите на защитени територии, по смисъла на Закона за защитените територии, както и не попада в границите на защитени зони, определени по реда на Закона за биологичното разнообразие (Натура 2000 места). Най-близо е разположена защитена зона BG0002044 „Камчийска планина“ за опазване на дивите птици, обявена със Заповед № РД-132/10.02.2012 г. на министъра на околната среда и водите (ДВ, бр. 23/2012 г.), изм. със Заповед № РД-77/28.01.2013 г. (ДВ, бр. 10/2013г.).

Предвид гореизложеното, отчитайки местоположението и характера на плана, считам че при одобряването му няма вероятност от значително отрицателно въздействие върху посочената



гр. Бургас, к-с Лазур, ул. „Перушица“ 67, ет.3, п.к.388  
Тел: +359 56 813205, Факс: +359 56 813 200  
e-mail: [riosvbs@unacs.bg](mailto:riosvbs@unacs.bg)  
[www.riosvbs.com](http://www.riosvbs.com)



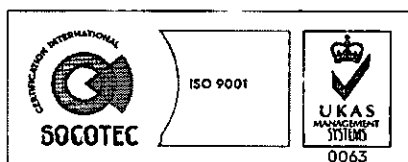
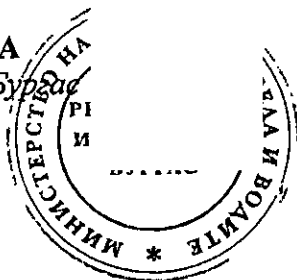
по-горе близкостояща защитена зона. В тази връзка на основание чл.2, ал.2 от Наредбата за ОС Ви уведомявам, че преценката на компетентния орган е, **че не е необходимо провеждане на процедура по реда на Глава втора от Наредбата за ОС.**

След извършена проверка по наличната към момента в РИОСВ-Бургас цифрова информация и модели за разпространение на дюнни природни местообитания по Черноморското крайбрежие е установено, **че в имота няма пясъчни дюни.** Настоящото становище по отношение на пясъчните дюни, предвид Заповед № РД-299/29.03.2013г. на Министъра на околната среда и водите, следва да се счита и като становище по смисъла на §25, ал.3 на Закона за устройство на Черноморското крайбрежие.

*Настоящото писмо се отнася само за заявените параметри на план и не отменя необходимостта от получаване на съгласувания или разрешителни, предвидени в други закони и подзаконови нормативни актове.*

*При всички случаи на промяна в параметрите на план или на някои от обстоятелствата, при които е издадено настоящото писмо възложителят е длъжен да уведоми незабавно РИОСВ-Бургас за промените.*

**ДЕТЕЛИНА ИВАНОВА**  
Директор на РИОСВ – Бургас



гр. Бургас, к-с Лазур, ул. „Перущица“ 67, ет.3, п.к.388  
Тел: +359 56 813205, Факс: +359 56 813 200  
e-mail: [riosvbs@unacs.bg](mailto:riosvbs@unacs.bg)  
[www.riosvbs.com](http://www.riosvbs.com)

