



РЕПУБЛИКА БЪЛГАРИЯ

Министерство на околната среда и водите

Регионална инспекция по околната среда и водите - Бургас

ИЗХ. № ПД-690 - (1) 23. 03. 2021
ГР. БУРГАС

ДО
„ЕЛЕКТРОРАЗПРЕДЕЛЕНИЕ ЮГ“ ЕАД
ГР. ПЛОВДИВ, УЛ. „ХРИСТО Г. ДАНОВ“ № 37

ОТНОСНО: инвестиционно предложение „Кабел НН от съществуващ КРШ до бл. 31, вх. А в ж.к. „Лазур“ до ново електромерно табло на границата на ПИ с идентификатор 07079.607.352 по КК на гр. Бургас за захранване на светофарна уредба на бул. „Демокрация“ - гр. Бургас“, с възложители „ЕЛЕКТРОРАЗПРЕДЕЛЕНИЕ ЮГ“ ЕАД

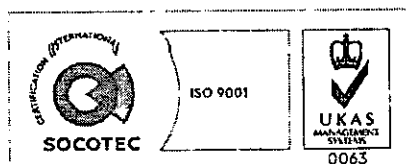
Във връзка с внесената от Вас документация с вх. № ПД-690/2021г. в РИОСВ-Бургас за инвестиционното предложение, която приемам като уведомление по чл. 10, ал. 1 от Наредбата за условията и реда за извършване на оценка за съвместимостта на планове, програми, проекти и инвестиционни предложения с предмета и целите на опазване на защитените зони - *Наредбата за ОС*, на основание чл. 6а, т. 2 от същата Наредба, Ви уведомявам за следното:

Инвестиционно предложение „Кабел НН от съществуващ КРШ до бл. 31, вх. А в ж.к. „Лазур“ до ново електромерно табло на границата на ПИ с идентификатор 07079.607.352 по КК на гр. Бургас за захранване на светофарна уредба на бул. „Демокрация“ - гр. Бургас“, попада в обхвата на чл. 2, ал. 2 от Наредбата за ОС.

Инвестиционното предложение предвижда полагане на кабел НН от съществуващ КРШ до бл. 31, вх. А в ж.к. „Лазур“ до ново електромерно табло на границата на ПИ с идентификатор 07079.607.352 по КК на гр. Бургас за захранване на светофарна уредба на бул. „Демокрация“ - гр. Бургас. Новото електромерно табло, тип ТЕПО 1ТЧ ще бъде монтирано на границата на ПИ с идентификатор 07079.607.352 по КК на гр. Бургас, същото ще се захранва с кабел 1kV, тип NYU-J 4x16mm² от съществуващ КРШ до бл. 31, вх. А в ж.к. „Лазур“.

Трасето на кабела ще преминава през имоти с идентификатори по КК: 07079.607.262 – за комплексно застрояване; 07079.607.352 – за комплексно застрояване; 07079.607.610 – ул. „Места“ - за второстепенна улица. Комуникационно-транспортния достъп до трасето ще се осъществи по съществуваща улична мрежа. След полагането на кабелите, замерването им и извършването на съответните монтажни работи, изкопите ще бъдат покрити и трамбовани през 30 см, а тротоарните настилки възстановени. Кабелите ще се положат и изтеглят в изкоп с размери: 0,3/0,8м, непосредствено в земя под тротоарни настилки и в PVC тръби ϕ 110мм, положени в изкоп с размери: 0,45/1,1м, при пресичане на ул. „Места“.

Посочените по-горе дейности, свързани с реализацията на настоящото инвестиционно предложение не попадат в позициите на Приложения № 1 и 2, съответно към чл. 92 и чл. 93 от Закона за опазване на околната среда и не подлежат на регламентираните с глава шеста от Закона процедури по преценяване на необходимостта от извършване на екологична оценка и/или оценка на въздействието върху околната среда, задължителна екологична оценка и/или оценка на въздействието върху околната среда.



гр. Бургас, к-с Лазур, ул. „Перущица“ 67, ет.3, п.к.388
Тел: +359 56 813205, Факс: +359 56 813 200
e-mail: riosvbs@unacs.bg
www.riosvbs.com



Елементите на инвестиционното предложение не попадат в границите на защитени територии, определени по реда на Закона за защитените територии и в защитени зони по смисъла на Закона за биологичното разнообразие (Натура 2000 места). Най-близко е разположена защитена зона BG0000270 „Атанасовско езеро” за опазване на природните местообитания и на дивата флора и фауна, приета с РМС №122/2007г. (ДВ, бр. 21/09.03.2007г.) и защитена зона BG0000270 „Атанасовско езеро” за опазване на дивите птици, обявена със Заповед №РД-839/2008г. на министъра на околната среда и водите (ДВ, бр. 108/2008г.).


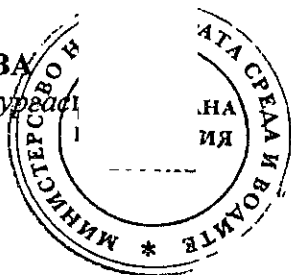
Предвид гореизложеното, отчитайки местоположението и характера на настоящото инвестиционно предложение, считам че при реализацията му, няма вероятност от значително отрицателно въздействие върху защитена зона BG0000270 „Атанасовско езеро” за опазване на дивите птици и защитена зона BG0000270 „Атанасовско езеро” за опазване на природните местообитания и на дивата флора и фауна. В тази връзка на основание чл. 2, ал. 2 от Наредбата за ОС Ви уведомявам, че преценката на компетентния орган е, че **не е необходимо провеждане на процедура по реда на Глава втора от Наредбата за ОС.**

След проверка по наличната към момента в РИОСВ-Бургас цифрова информация (КВС/КК, горска карта) и модели за разпространение на дюнни природни местообитания по Черноморското крайбрежие е установено, че не се засяга площ с характеристика на пясъчни дюни. Настоящото становище по отношение на пясъчните дюни, предвид Заповед № РД-299/29.03.2013г. на Министъра на околната среда и водите, следва да се счита и като становище по смисъла на §25, ал. 3 на Закона за устройство на Черноморското крайбрежие.

Настоящото писмо се отнася само за заявените параметри на инвестиционното предложение и не отменя необходимостта от получаване на съгласувания или разрешителни, предвидени в други закони и подзаконовни нормативни актове.

При всички случаи на промяна в параметрите на инвестиционното предложение или на някои от обстоятелствата, при които е издадено настоящото писмо, възложителят е длъжен да уведоми незабавно РИОСВ-Бургас за промените.

ДЕТЕЛИНА ИВАНОВА
Директор на РИОСВ-Бургас



гр. Бургас, к-с Лазур, ул. „Перущица” 67, ет.3, п.к.388
Тел: +359 56 813205, Факс: +359 56 813 200
e-mail: riosvbs@unacs.bg
www.riosvbs.com

