



## РЕПУБЛИКА БЪЛГАРИЯ

### Министерство на околната среда и водите

#### Регионална инспекция по околната среда и водите - Бургас

Изх. № ПД-523 - 17. 03. 2021  
ГР. БУРГАС

ДО  
ТП „ДЪРЖАВНО ГОРСКО СТОПАНСТВО КАРНОБАТ“  
УЛ. „МОСКВА“ № 1  
ГР. КАРНОБАТ

КОПИЕ  
РДГ-БУРГАС

**Относно:** „План-извлечение за промяна вида на сечта през 2021 г. в държавни горски територии, попадащи в обхвата на ТП „ДГС Карнобат“, с възложител: ТП „ДГС Карнобат“

Във връзка с внесената документация/уведомление с вх. № ПД-523/2021г. на РИОСВ – Бургас за горещитираният план, на основание чл. 6а, т. 2 от Наредба за условията и реда за извършване на оценка за съвместимостта на планове, програми, проекти и инвестиционни предложения с предмета и целите на опазване на защитените зони (Наредбата за ОС, обн., ДВ, бр. 73 от 11.09.2007 г., изм. и доп.), Ви уведомявам следното:

Представеният „План-извлечение за промяна вида на сечта през 2021 г. в държавни горски територии, попадащи в обхвата на ТП „ДГС Карнобат“ попада в обхвата на чл.2, ал.2 от Наредбата за ОС.

План – извлечението се отнася за подотдели 152 „б“, 152 „х“, 1194 „а“ и 1194 „б“ находящ се в зелището на с. Садово и с. Камчия и за него е представена обяснителна записка от директора на ТП „ДГС Карнобат“.

Подотдел 152 „б“ е от стопански клас черборови култури, с площ 9,9 ха. По ГСП от 2013 г. подотделът е в състав: чб - 7, бб-2, цр-1; възраст – 45 г; пълнота – 0,7; височина чб-15м, бб-16м и цр-14 м. Наблюдава се наличие на брс-5, кл-2, глг-1, яв-1 и цр-1 на възраст 45 г., пълнота 0,6. Към настоящия момент пълнотата на насаждението е 0,8. Предлага се да се изведе отгледна лесовъдска намеса - пробирка с интензивност 15%.

Подотдел 152 „х“ е от стопански клас черборови култури, с площ 9,2 ха. По ГСП от 2013 г. подотделът е в състав: чб -6, бб-2, цр-1, гбр-1; възраст – 45 г; пълнота – 0,7; височина чб-15м, бб-16м и цр-14 м, гбр-12м. Наблюдава се наличие на брс-5, на възраст 25 г., пълнота 0,6 и височина 4м, кл-2, цр-2, яв-1. Към настоящия момент пълнотата на насаждението е 0,8. Предлага се да се изведе отгледна лесовъдска намеса - пробирка с интензивност 15%.

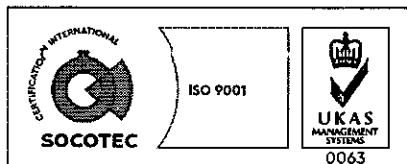
Подотдел 1194 „а“ е от стопански клас Благоунов средно и нискобонитетен за превръщане, с площ 13,9 ха. По ГСП от 2014 г. подотделът е в състав: бл -9, цр-1 на възраст – 80 г; пълнота – 0,7; височина 16 м. Наблюдава се наличие на подраст от бл-9 и цр-1; възраст 5 г., пълнота 0,8 и височина 0,3 м. Поради достатъчно количество на семенния подраст в

гр. Бургас, к-с Лазур, ул. „Перушица“ 67, ет.3, п.к.388

Тел: +359 56 813205, Факс: +359 56 813 200

e-mail: [riosvbs@unacs.bg](mailto:riosvbs@unacs.bg)

[www.riosvbs.com](http://www.riosvbs.com)



насаждението и възрастта му се предлага да се изведе възобновителна лесовъдска намеса – постепенно-котловинна сеч с интензивност 20 %.

Подотдел 1194 „б“ е от стопански клас Благунов средно и нискобонитетен за превръщане, с площ 21,2 ха. По ГСП от 2014 г. подотделът е в състав: бл -8, цр-2 на възраст – 80 г; пълнота – 0,7; височина 17 м. Наблюдава се наличие на подраст от бл-8 и цр-2; възраст 5 г., пълнота 0,8 и височина 0,2 м. Поради достатъчно количество на семенния подраст в насаждението и възрастта му се предлага да се изведе възобновителна лесовъдска намеса – постепенно-котловинна сеч с интензивност 20 %.


Предвидените дейности по реализация на представеният план-извлечение не са изрично посочени в позициите на Приложение № 1 и № 2 на Наредбата за условията и реда за извършване на екологична оценка на планове и програми. Не попадат в позициите на Приложения № 1 и 2, съответно към чл. 92 и чл. 93 от Закона за опазване на околната среда и не подлежи на регламентираните с глава шеста от Закона процедури по преценяване на необходимостта от извършване на екологична оценка и/или оценка на въздействието върху околната среда, задължителна екологична оценка и/или оценка на въздействието върху околната среда.

Всички подотдели не попадат в границите на защитена територия, по смисъла на Закона за защитените територии. Подотдели 1194 „а“ и 1194 „б“ попадат в границите на защитена зона определена по реда на Закона за биологичното разнообразие (Натура 2000 места) - BG0002029 „Котленска планина“ за опазване на дивите птици, обявена със Заповед № РД-910/11.12.2008г. на министъра на околната среда и водите (ДВ., бр.15/2009 г.), изм. със Заповед №РД-72/28.01.2013г. на министъра на околната среда и водите (ДВ., бр.10/2013 г). Подотдели 152 „б“ и 152 „х“ попадат в границите на защитена зона - BG0000149 „Ришки проход“ за опазване на природните местообитания и на дивата флора и фауна, обявена със Заповед № РД-991/10.12.2020г. на министъра на околната среда и водите (ДВ, бр.10/05.02.2021г.).

При извършената проверка за допустимост по реда на чл. 12 във връзка с чл. 2, ал. 2 от Наредбата за ОС се констатира, че реализацията на предвидените с план-извлечението дейности са допустими спрямо режима на защитена зона BG0002029 „Котленска планина“, определен със заповедта за обявяването и изменението ѝ и спрямо режима на защитена зона BG0000149 „Ришки проход“, определен със заповедта за обявяването ѝ.

След справка с електронната информационна система за Натура 2000, поместена на сайта на Министерство на околната среда и водите (адрес <http://natura2000.moew.government.bg/>) се установи, че в част от подотдел 152 „х“ е констатирано наличие на горско, природно местообитание 91МО „Балкано-панонски перовогорунови гори“, предмет на опазване в защитена зона BG0000149 „Ришки проход“. Предвид описаното, отчитайки, че местообитанието заема малка площ около 5-6 дка от общата площ на подотдела - 92 дка и вида на предвидената сеч (пробирка), считам че местообитанието няма да бъде унищожено или увредено в значителна степен.

С оглед гореизложеното, отчитайки характера и продължителността на предвидените дейности, считам че няма да се нарушат целостта и кохерентността на защитените зони и да се достигне до нарушаване или прекъсване на биокоридорни връзки от значение за видовете включени в предмета на опазване на защитените зони в обхвата на план-извлечението. Предвид това при реализацията на конкретния план няма вероятност от значително отрицателно въздействие върху защитена зона BG0000149 „Ришки проход“ и защитена зона BG0002029 „Котленска планина“.



гр. Бургас, к-с Лазур, ул. „Перушица“ 67, ет.3, п.к.388  
Тел: +359 56 813205, Факс: +359 56 813 200  
e-mail: [riosvbs@unacs.bg](mailto:riosvbs@unacs.bg)  
[www.riosvbs.com](http://www.riosvbs.com)



В тази връзка на основание чл.2, ал.2 от Наредбата за ОС Ви уведомявам, че за: „План-извлечение за промяна вида на сечта през 2021 г. в държавни горски територии, попадащи в обхвата на ТП „ДГС Карнобат“ преценката на компетентния орган е, че **не е необходимо провеждане на процедура по реда на Глава втора от Наредбата за ОС.**

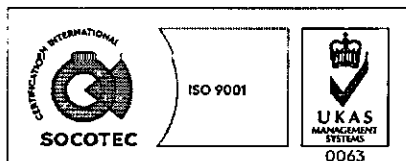

**РИОСВ – Бургас Ви уведомява за следните изисквания:**

1. При извеждане на сечта да се съхраняват дървета, в които има индикации за гнездене на птици или наличие на хралупи на други животни.
2. Да не се извършва добив при силно овлажнени почви, поради опасност от тяхното деформиране и ерозиране.
3. Повалянето на дърветата да е с предварително насочване за опазване на подраста и оставащата дървесина на корен.

*Настоящото писмо се отнася само за заявените параметри на плана и не отменя необходимостта от получаване на съгласувания или разрешителни, предвидени в други закони и подзаконовни нормативни актове.*

*При всички случаи на промяна в параметрите на плана или на някои от обстоятелствата, при които е издадено настоящото писмо, възложителят е длъжен да уведоми незабавно РИОСВ-Бургас за промените.*

**ДЕТЕЛИНА ИВАНОВА**  
Директор на РИОСВ – Бургас



гр. Бургас, к-с Лазур, ул. „Перущица“ 67, ет.3, п.к.388  
Тел: +359 56 813205, Факс: +359 56 813 200  
e-mail: [riosvbs@unacs.bg](mailto:riosvbs@unacs.bg)  
[www.riosvbs.com](http://www.riosvbs.com)

