



РЕПУБЛИКА БЪЛГАРИЯ

Министерство на околната среда и водите

Регионална инспекция по околната среда и водите - Бургас

ИЗХ. № ПД-569 (1)
ГР. БУРГАС

16. 03. 2021

ДО

„ЕЛЕКТРОРАЗПРЕДЕЛЕНИЕ ЮГ“ ЕАД, КЕЦ ПОМОРИЕ

УЛ. „СОЛНА“ № 1

ГР. ПОМОРИЕ

Относно: Инвестиционно предложение: „Външно ел. захранване за „Отделяне на апартамент № 1, ет. 1 с идентификатор 51500.503.79.1.1 от жилищна сграда с идентификатор 51500.503.79.1, находяща се в ПИ с идентификатор 51500.503.79 (ЗП № 2, секция 3) по КК на гр. Несебър, общ. Несебър“, с възложител: „Електроразпределение ЮГ“ ЕАД

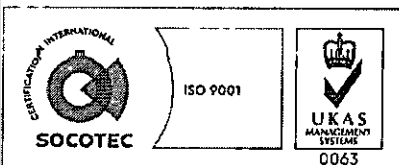
Във връзка с внесената от Вас документация с вх. № ПД-569/2021г. в РИОСВ-Бургас за цитираното инвестиционно предложение, която приемам като уведомление по чл.10, ал.1 от Наредбата за условията и реда за извършване на оценка за съвместимостта на планове, програми, проекти и инвестиционни предложения с предмета и целите на опазване на защитените зони, наричана за краткост Наредбата за ОС и на основание чл.6а, т.2 от същата, Ви уведомявам следното:

Инвестиционно предложение „Външно ел. захранване за „Отделяне на апартамент № 1, ет. 1 с идентификатор 51500.503.79.1.1 от жилищна сграда с идентификатор 51500.503.79.1, находяща се в ПИ с идентификатор 51500.503.79 (ЗП № 2, секция 3) по КК на гр. Несебър, общ. Несебър“ попада в обхвата на чл.2, ал.2 от Наредбата за ОС.

С инвестиционното предложение се предвижда изграждане на външно ел. захранване за „Отделяне на апартамент № 1, ет. 1 с идентификатор 51500.503.79.1.1 от жилищна сграда с идентификатор 51500.503.79.1, находяща се в ПИ с идентификатор 51500.503.79 (ЗП № 2, секция 3) по КК на гр. Несебър, общ. Несебър. Предвижда се в близост до източната фасада на сградата в ПИ с идентификатор 51500.503.79 да се монтира ново електромерно табло, тип ТЕПО1Т+8МЕ на мястото на съществуващо електромерно табло, тип ТЕПО 1ТЕ, което ще се демонтира. От съществуващ кабелен разпределителен шкаф (РК-18), находящ се на границата на ПИ с идентификатор 51500.503.79 ще се положи нов кабел, тип NAY2Y-J 4x35 SMmm² до новото електромерно табло. Кабелът ще се положи в изкоп 0,8/0,4 м. Дължината на кабелното трасе ще е 8 м.

Посочените по-горе дейности, свързани с реализация на инвестиционното предложение не попадат в позициите на Приложения № 1 и 2, съответно към чл. 92 и чл. 93 от Закона за опазване на околната среда и не подлежат на регламентираните с Глава шеста от Закона процедури по преценяване на необходимостта от извършване на екологична оценка и/или оценка на въздействието върху околната среда, задължителна екологична оценка и/или оценка на въздействието върху околната среда.

Имотът и трасето не попадат в границите на защитена територия, по смисъла на Закона за защитените територии и не попадат в границите на защитена зона, определена по реда на Закона



гр. Бургас, к-с Лазур, ул. „Перущица“ 67, ет.3, п.к.388

Тел: +359 56 813205, Факс: +359 56 813 200

e-mail: riosvbs@unacs.bg

www.riosvbs.com



за биологично разнообразие (Натура 2000). Най-близо е разположена защитена зона BG0000574 „Ахелой-Равда-Несебър“ за опазване на природните местообитания и на дивата флора и фауна, обявена със Заповед № РД- 400/12.07.2016г. на министъра на околната среда и водите (ДВ, бр. 58/2016г.).


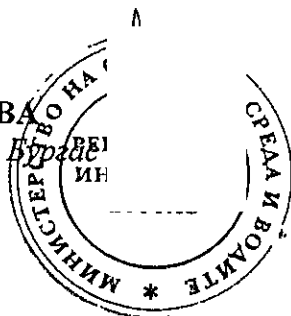
Предвид гореизложеното, отчитайки местоположението и характера на инвестиционното предложение, считам че при реализацията му няма вероятност от значително отрицателно въздействие върху посочената по-горе близкостояща защитена зона. В тази връзка на основание чл.2, ал.2 от Наредбата за ОС Ви уведомявам, че преценката на компетентния орган е, че **не е необходимо провеждане на процедура по реда на Глава втора от Наредбата за ОС.**

След извършена проверка по наличната към момента в РИОСВ-Бургас цифрова информация и модели за разпространение на дюнни природни местообитания по Черноморското крайбрежие, е установено, **че имотът и трасето не засягат площ с характеристика на пясъчни дюни.** Настоящото становище по отношение на пясъчните дюни, предвид Заповед № РД-299/29.03.2013г. на Министъра на околната среда и водите, следва да се счита и като становище по смисъла на §25, ал.3 на Закона за устройство на Черноморското крайбрежие.

Настоящото писмо се отнася само за заявените параметри на инвестиционното предложение и не отменя необходимостта от получаване на съгласувания или разрешителни, предвидени в други закони и подзаконови нормативни актове.

При всички случаи на промяна в параметрите на инвестиционното предложение или на някои от обстоятелствата, при които е издадено настоящото писмо възложителят е длъжен да уведоми незабавно РИОСВ-Бургас за промените.

ДЕТЕЛИНА ИВАНОВА
Директор на РИОСВ – Бургас



гр. Бургас, к-с Лазур, ул. „Перушица“ 67, ет.3, п.к.388
Тел: +359 56 813205, Факс: +359 56 813 200
e-mail: riosvbs@unacs.bg
www.riosvbs.com

