



# РЕПУБЛИКА БЪЛГАРИЯ

## Министерство на околната среда и водите

### Регионална инспекция по околната среда и водите - Бургас

ИЗХ. № ПД-588-11  
ГР. БУРГАС

16. 03. 2021

ДО

„ЕЛЕКТРОРАЗПРЕДЕЛЕНИЕ ЮГ“ ЕАД, КЕЦ ПОМОРИЕ

УЛ. „СОЛНА“ № 1

ГР. ПОМОРИЕ

**Относно:** Инвестиционно предложение: „Външно ел. захранване на „Ваканционна жилищна сграда „Хармони сюите 15“ с басейн до 100 куб. м, ограда, сградни и площадкови ВиК връзки” в ПИ с идентификатор 51500.507.16, к.к. „Слънчев бряг-запад“, гр. Несебър, общ. Несебър“, с възложител: „Електроразпределение Юг“ ЕАД

Във връзка с внесената от Вас документация с вх. № ПД-589/2021г. в РИОСВ-Бургас за цитираното инвестиционно предложение, която приемам като уведомление по чл.10, ал.1 от Наредбата за условията и реда за извършване на оценка за съвместимостта на планове, програми, проекти и инвестиционни предложения с предмета и целите на опазване на защитените зони, наричана за краткост Наредбата за ОС и на основание чл.6а, т.2 от същата, Ви уведомявам следното:

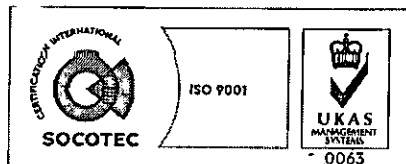
Инвестиционно предложение „Външно ел. захранване на „Ваканционна жилищна сграда „Хармони сюите 15“ с басейн до 100 куб. м, ограда, сградни и площадкови ВиК връзки” в ПИ с идентификатор 51500.507.16, к.к. „Слънчев бряг-запад“, гр. Несебър, общ. Несебър“ попада в обхвата на чл.2, ал.2 от Наредбата за ОС.

С инвестиционното предложение се предвижда изграждане на външно ел. захранване на „Ваканционна жилищна сграда „Хармони сюите 15“ с басейн до 100 куб. м, ограда, сградни и площадкови ВиК връзки” в ПИ с идентификатор 51500.507.16, к.к. „Слънчев бряг-запад“, гр. Несебър, общ. Несебър“. Предвижда се на фасадата на сградата в ПИ с идентификатор 51500.507.16 да се монтират 2 бр. нови електромерни табла:

- ЕТ 1- 34МЗТ за 34 бр. монофазни и 3 бр. трифазни електромери
- ЕТ 2- 56М за 56 бр. монофазни електромери.

Те ще бъдат захранени посредством полагане на 2 бр. нови кабели, тип NAY2Y-J 4x185 SMMm<sup>2</sup> от ТНН на съществуващ БКТП „Залез 2“, находящ се в ПИ с идентификатор 51500.507.628 по КК на гр.Несебър. Кабелите ще се положи в изкоп 0,8/0,4 м, а при пресичане на уличното платно същите ще се изтеглят в PVC тръби ф110, положени в изкоп 1,1/0,4 м, заложени в бетонов кожух. Дължината на кабелното трасе ще е 96 м.

Дейностите, свързани с реализация на инвестиционното предложение не попадат в позициите на Приложения № 1 и 2, съответно към чл. 92 и чл. 93 от Закона за опазване на околната среда (ЗООС) и не подлежат на процедури по реда на Глава шеста от ЗООС (преценяване на необходимостта от извършване на екологична оценка и/или оценка на въздействието върху околната среда, задължителна екологична оценка и/или задължителна оценка на въздействието върху околната среда).



гр. Бургас, к-с Лазур, ул. „Перущица“ 67, ет.3, п.к.388

Тел: +359 56 813205, Факс: +359 56 813 200

e-mail: [riosvbs@unacs.bg](mailto:riosvbs@unacs.bg)

[www.riosvbs.com](http://www.riosvbs.com)



Имотът и трасето не попадат в границите на защитени територии, по смисъла на Закона за защитените територии и не попадат в границите на защитени зони, определени по реда на Закона за биологично разнообразие (Натура 2000). Най-близо е разположена защитена зона BG0002043 „Емине“ за опазване на дивите птици, обявена със Заповед № РД-560/21.08.2009 г. на министъра на околната среда и водите (ДВ, бр. 69/2009 г.), изм. със Заповед №РД-76/28.01.2013 г. (ДВ, бр. 10/2013 г.).

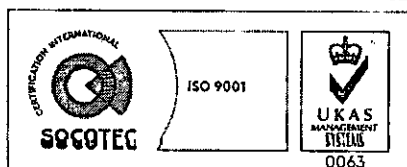

Предвид горсизложеното, отчитайки местоположението и характера на инвестиционното предложение, считам че при реализацията му няма вероятност от значително отрицателно въздействие върху посочената по-горе, близкостояща защитена зона. В тази връзка на основание чл.2, ал.2 от Наредбата за ОС Ви уведомявам, че преценката на компетентния орган е, че **не е необходимо провеждане на процедура по реда на Глава втора от Наредбата за ОС.**

След извършена проверка по наличната към момента в РИОСВ-Бургас цифрова информация и модели за разпространение на дюни природни местообитания по Черноморското крайбрежие, е установено, че **имотът и трасето не засягат площ с характеристика на пясъчни дюни.** Настоящото становище по отношение на пясъчните дюни, предвид Заповед № РД-299/29.03.2013г. на Министъра на околната среда и водите, следва да се счита и като становище по смисъла на §25, ал.3 на Закона за устройство на Черноморското крайбрежие.

*Настоящото писмо се отнася само за заявените параметри на инвестиционното предложение и не отменя необходимостта от получаване на съгласувания или разрешителни, предвидени в други закони и подзаконовни нормативни актове.*

*При всички случаи на промяна в параметрите на инвестиционното предложение или на някои от обстоятелствата, при които е издадено настоящото писмо възложителят е длъжен да уведоми незабавно РИОСВ-Бургас за промените.*

ДЕТЕЛИНА ИВАНОВА  
Директор на РИОСВ-Бургас



гр. Бургас, к-с Лазур, ул. „Перушица“ 67, ет.3, п.к.388  
Тел: +359 56 813205, Факс: +359 56 813 200  
e-mail: [riosvbs@unacs.bg](mailto:riosvbs@unacs.bg)  
[www.riosvbs.com](http://www.riosvbs.com)

