



РЕПУБЛИКА БЪЛГАРИЯ

Министерство на околната среда и водите

Регионална инспекция по околната среда и водите - Бургас

ИЗХ. № ПД-530 - (1/12. 03. 2021
ГР. БУРГАС

ДО

„ЕЛЕКТРОРАЗПРЕДЕЛЕНИЕ ЮГ“ ЕАД, КЕЦ БУРГАС

УЛ. „АЛЕКСАНДРОВСКА“ № 1

ГР. БУРГАС

Относно: Инвестиционно предложение: „Кабел НН от съществуваща разпределителна касета на ул. „Брацигово“ № 2 до ново електромерно табло монтирано на границата на ПИ с идентификатор 07079.820.803 (УПИ XIV-591, кв. 52 по плана на кв. „Сарафово“, ул. „Брацигово“ № 4), за захранване на обект в същия имот“, с възложител: „Електроразпределение Юг“ ЕАД


Във връзка с внесената от Вас документация с вх. № ПД-530/2021г. в РИОСВ-Бургас за цитираното инвестиционно предложение, която приемам като уведомление по чл.10, ал.1 от Наредбата за условията и реда за извършване на оценка за съвместимостта на планове, програми, проекти и инвестиционни предложения с предмета и целите на опазване на защитените зони, наричана за краткост Наредбата за ОС и на основание чл. 6а, т. 2 от същата, Ви уведомявам следното:

Инвестиционно предложение „Кабел НН от съществуваща разпределителна касета на ул. „Брацигово“ № 2 до ново електромерно табло монтирано на границата на ПИ с идентификатор 07079.820.803 (УПИ XIV-591, кв. 52 по плана на кв. „Сарафово“, ул. „Брацигово“ № 4), за захранване на обект в същия имот“ попада в обхвата на чл.2, ал.2 от Наредбата за ОС.

С инвестиционното предложение се предвижда монтаж на ново електромерно табло, тип ТЕМО 14М на границата на ПИ с идентификатор 07079.820.803 (УПИ XIV-591, кв. 52 по плана на кв. „Сарафово“, ул. „Брацигово“ № 4) за захранване на обект в същия имот. Новото ел. табло ще се захранва с нов кабел 1 kV, тип NAY2Y- J 4x185 mm² от съществуваща разпределителна касета на ул. „Брацигово“ № 2. Кабелът ще се положи в изкоп 0,4/0,8 м, под тротоарната настилка на ул. „Брацигово“. Комуникационно-транспортния достъп до трасето ще се осъществи по съществуваща улична мрежа. За обекта на захранване има издадено Разрешение за строеж № И-5/07.01.2005 г., от Община Бургас.

Посочените по-горе дейности, свързани с реализация на инвестиционното предложение не попадат в позициите на Приложения № 1 и № 2, съответно към чл. 92 и чл. 93 от Закона за опазване на околната среда (ЗООС) и не подлежат на регламентираните с Глава шеста от ЗООС процедури по преценяване на необходимостта от извършване на екологична оценка и/или оценка на въздействието върху околната среда, задължителна екологична оценка и/или оценка на въздействието върху околната среда.

Имотът и трасето не попадат в границите на защитени територии, по смисъла на Закона за защитените територии и не попадат в границите на защитени зони, определени по реда на



гр. Бургас, к-с Лазур, ул. „Перущица“ 67, ет.3, п.к.388

Тел: +359 56 813205, Факс: +359 56 813 200

e-mail: riosvbs@unacs.bg

www.riosvbs.com



Закона за биологичното разнообразие (Натура 2000 места). Най-близо са разположени защитени зони BG0000270 „Атанасовско езеро” за опазване на природните местообитания на дивата флора и фауна, приета с РМС №122 (обн. ДВ, бр.21/2007г.) и BG0000270 „Атанасовско езеро” за опазване на дивите птици, обявена със Заповед №РД-839/17.11.2008г. на министъра на околната среда и водите (обн. ДВ, бр.108/2008г.).

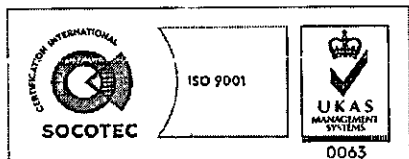
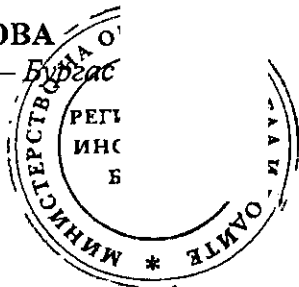
Предвид гореизложеното, отчитайки местоположението и характера на инвестиционното предложение, считам че при реализацията му няма вероятност от значително отрицателно въздействие върху посочените по-горе, най-близо разположени защитени зони. В тази връзка на основание чл.2, ал.2 от Наредбата за ОС Ви уведомявам, че преценката на компетентния орган е, че **не е необходимо провеждане на процедура по реда на Глава втора от Наредбата за ОС.**

След извършена проверка по наличната към момента в РИОСВ-Бургас цифрова информация и модели за разпространение на дюнни природни местообитания по Черноморското крайбрежие е установено, **че имотите и трасето не засягат площ с характеристика на пясъчни дюни.** Настоящото становище по отношение на пясъчните дюни, предвид Заповед № РД-299/29.03.2013г. на Министъра на околната среда и водите, следва да се счита и като становище по смисъла на §25, ал.3 на Закона за устройство на Черноморското крайбрежие.

Настоящото писмо се отнася само за заявените параметри на инвестиционното предложение и не отменя необходимостта от получаване на съгласувания или разрешителни, предвидени в други закони и подзаконовни нормативни актове.

При всички случаи на промяна в параметрите на инвестиционното предложение или на някои от обстоятелствата, при които е издадено настоящото писмо възложителят е длъжен да уведоми незабавно РИОСВ-Бургас за промените.

ДЕТЕЛИНА ИВАНОВА
Директор на РИОСВ – Бургас



гр. Бургас, к-с Лазур, ул. „Перущица” 67, ет.3, п.к.388
Тел: +359 56 813205, Факс: +359 56 813 200
e-mail: riosvbs@unacs.bg
www.riosvbs.com

