



# РЕПУБЛИКА БЪЛГАРИЯ

Министерство на околната среда и водите

Регионална инспекция по околната среда и водите - Бургас

ИЗХ. № ПД-275 - (5)  
ГР. БУРГАС,

04. 03. 2021

ДО

„ЗАГОРА ФОРЕСТ” ООД

представявано от ДАНИЕЛ СТЕФАНОВ

ГР. СТАРА ЗАГОРА

КОПИЕ

РДГ-БУРГАС

Относно: „Горскостопанска програма за имоти с идентификатори 30483.202.262, 30483.203.98 и 30483.205.58 по КК, землище с. Звездец, общ. Малко Търново, подотдели 289 „ш“, 219 „м“, 219 „м1“, 219 „м2“ и 159 „я“ в териториалния обхват на ТП „ДГС Звездец“, собственик „САКАРСКА ЗЕМЯ“ ООД

Във връзка с внесената документация/уведомление с вх. № ПД-275/2021г. на РИОСВ – Бургас за горещитираната програма, която приемам като уведомление по чл.10, ал.1 от Наредбата за условията и реда за извършване на оценка за съвместимостта на планове, програми, проекти и инвестиционни предложения с предмета и целите на опазване на защитените зони, наричана за краткост *Наредбата за ОС* (обн., ДВ, бр.73 от 11.09.2007г., изм. и доп.) и на основание чл. 6а, т. 2 от същата, Ви уведомявам следното:

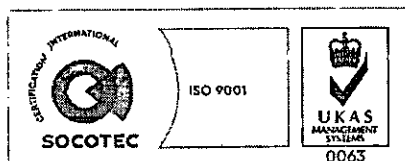
Представената „Горскостопанска програма за имоти с идентификатори 30483.202.262, 30483.203.98 и 30483.205.58 по КК, землище с. Звездец, общ. Малко Търново, подотдели 289 „ш“, 219 „м“, 219 „м1“, 219 „м2“ и 159 „я“ в териториалния обхват на ТП „ДГС Звездец“, попада в обхвата на чл. 2, ал. 2 от Наредбата за ОС.

Горскостопанската програма изготвена от лицензиран лесовъд, се отнася за следните имоти/насаждения, със следните таксационни описания по инвентаризация от 2021г.:

❖ поземлен имот № 30483.202.262 по КК, землище с. Звездец, общ. Малко Търново с площ 7999кв.м, от която 15кв.м попадат в подотдел 289 „к“ - не е предмет на програмата. Площта от 7982кв.м е включена в подотдел 289 „ш“. Представлява издънково насаждение за превръщане, със състав: първи етаж - цер 8, благуи 2, единично клен, възраст 55г., пълнота 0,8; втори етаж – цер 8, благуи 1, габър 1, клен, възраст 30г., пълнота 0,3. Наличен е подлес от келяв габър 10 и подраст семенен, естествен със състав: цер 7, благуи 2, габър 1, възраст 5г., пълнота 0,4. Предлага се отгледна лесовъдска намеса, **пробирка с интензивност 15%**.

❖ поземлен имот № 30483.203.98 по КК, землище с. Звездец, общ. Малко Търново с площ 8000кв.м, от която:

- площта от 4700кв.м е включена в подотдел 291 „м“. Представлява семенно, широколистно високостъблено насаждение със състав: цер 5, благуи 1, габър 3, клен 1, единично скоруша, брекина, възраст 50г., пълнота 0,8. Наличен е подлес от келяв габър 10 и дрян, както и подраст



гр. Бургас, к-с Лазур, ул. „Перущица“ 67, ет.3, п.к.388

Тел: +359 56 813205; Факс: +359 56 813 200

e-mail: [riosvbs@unacs.bg](mailto:riosvbs@unacs.bg)

[www.riosvbs.com](http://www.riosvbs.com)



семенен, естествен със състав: цер 4, благуи 1, габър 3, клен 2, едролитна липа; възраст 5г., пълнота 0,4. Предлага се отгледна лесовъдска намеса, **пробирка с интензивност 15%**.

- площта от 2600кв.м съставя подотдел 291 „м1“. Представява семенно, широколистно високостъблено насаждение със състав: цер 5, благуи 1, габър 3, клен 1, единично скоруша, брекина, възраст 50г., пълнота 0,8. Наличен е подлес от келяв габър 10 и дрян, както и подраст семенен, естествен със състав: цер 4, благуи 1, габър 3, клен 2, едролитна липа; възраст 5г., пълнота 0,4. Предлага се отгледна лесовъдска намеса, **пробирка с интензивност 15%**.

- площта от 700кв.м съставя подотдел 291 „м2“. Представява семенно, широколистно високостъблено насаждение със състав: цер 5, благуи 1, габър 3, клен 1, единично скоруша, брекина, възраст 50г., пълнота 0,8. Наличен е подлес от келяв габър 10 и дрян, както и подраст семенен, естествен със състав: цер 4, благуи 1, габър 3, клен 2, едролитна липа; възраст 5г., пълнота 0,4. Предлага се отгледна лесовъдска намеса, **пробирка с интензивност 15%**.

❖ поземлен имот № 30483.205.58 по КК, землище с. Звездец, общ. Малко Търново с площ 5000кв.м. Площта е включена в подотдел 159 „я“. Представява семенно, широколистно високостъблено насаждение със състав: цер 7, благуи 2, габър 1; възраст 90г., пълнота 0,8. Наличен е подлес от келяв габър 10, глог и дрян, както и подраст семенен, естествен със състав: цер 8, благуи 1, габър 1; възраст 5г., пълнота 0,3. Предлага се отгледна лесовъдска намеса, **пробирка с интензивност 15%**.

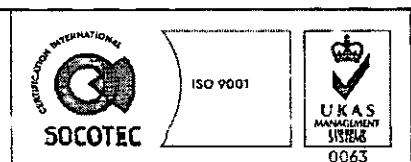
Предвидените дейности по реализация на представената горскостопанска програма не могат да бъдат отнесени към никоя от позициите на Приложение №1 и №2 на Закона за опазване на околната среда и не подлежат на регламентираните с глава шеста от Закона процедури по преценяване на необходимостта от извършване на екологична оценка и/или оценка на въздействието върху околната среда, задължителна екологична оценка и/или оценка на въздействието върху околната среда.

Имоти с идентификатори 30483.202.262, 30483.203.98 и 30483.205.58 по КК, землище с. Звездец, общ. Малко Търново, подотдели 289 „ш“, 219 „м“, 219 „м1“, 219 „м2“ и 159 „я“ в териториалния обхват на ТП «ДГС Звездец» попадат в границите на защитена територия по смисъла на Закона за защитените територии (ЗЗТ) – природен парк (ПП) „Странджа“, обявен със Заповед № РД-30 от 24.01.1995г. на Министъра на околната среда, (обн. ДВ, бр. 15/1995г.), с последващи изменения Заповед РД-350/14.07.2000г. на МОСВ (обн. ДВ бр. 66/2000 г.), Заповед РД-25/18.01.2001г. на МОСВ (обн. ДВ бр. 11/2001г.) и Заповед РД-59/24.01.2013 г. на МОСВ (обн. ДВ бр. 28/2013г.). Защитената територия няма влязъл в сила План за управление.

Имотите попадат и в границите на две защитени зони по смисъла на Закона за биологичното разнообразие /екологична мрежа Натура 2000/ – защитена зона BG0002040 „Странджа“ за опазване на дивите птици, обявена със Заповед № РД-802/04.11.2008г. на министъра на околната среда и водите (обн. ДВ, бр.106/2008г.), изм. със Заповед № РД-75/28.01.2013г. (ДВ, бр. 10/05.02.2013г.) и защитена зона BG0001007 „Странджа“ за опазване на природните местообитания и на дивата флора и фауна, приета с РМС № 122/21.09.2007г. (ДВ, бр. 21/2007г.), изм. с РМС №660/01.11.2013г. (ДВ, бр.97 08.11.2013г.).

При извършената проверка за допустимост във връзка с чл.12, ал. 2 и ал. 4 от Наредбата за ОС се констатира, че предвидените с горскостопанската програма сечи са **допустими** спрямо режима на ПП „Странджа“, определен със ЗЗТ, Заповедта му за обявяване и за прекатегоризиране, както и спрямо режима на защитена зона BG0002040 „Странджа“ за опазване на дивите птици, определен със заповедта за обявяване и изменението ѝ.

Защитена зона BG0001007 „Странджа“ за опазване на природните местообитания и на дивата флора и фауна, няма обнародвана Заповед за обявяване, респективно няма конкретен



гр. Бургас, к-с Лазур, ул. „Перущица“ 67, ет.3, п.к.388

Тел: +359 56 813205, Факс: +359 56 813 200

e-mail: [riosvbs@unacs.bg](mailto:riosvbs@unacs.bg)

[www.riosvbs.com](http://www.riosvbs.com)



режим. След справка с електронната информационна система за Натура 2000 с адрес <http://natura2000int.moew.government.bg/> се установи, че имоти с идентификатори 30483.203.98 и 30483.205.58 са идентифицирани като природно местообитание 91МО Балкано – Панонски церово – горунови гори. Предвид описаното и отчитайки, че сечта в местообитанието ще се реализира върху ограничена площ в сравнение с представеността му в зоната, не се очаква унищожаване или увреждането му в значителна степен, както и предвид продължителността на предвидените дейности, считам че при реализацията на конкретната програма няма да се нарушат целостта и кохерентността на защитените зони и да се достигне до нарушаване или прекъсване на биокоридорни връзки от значение за видовете, включени в предметите на опазване на защитените зони. Предвид това, считам че при реализацията на конкретната програма, която е с десет годишен период на действие, няма вероятност от значително отрицателно въздействие върху защитена зона BG0002040 „Странджа“ за опазване на дивите птици и защитена зона BG0001007 „Странджа“ за опазване на природните местообитания и на дивата флора и фауна.

В тази връзка на основание чл. 2, ал. 2 от Наредбата за ОС Ви уведомявам, че за: „Горскостопанска програма за имоти с идентификатори 30483.202.262, 30483.203.98 и 30483.205.58 по КК, землище е Звезден, общ. Малко Търново, подотдели 289 „ш“, 219 „м“, 219 „м1“, 219 „м2“ и 159 „я“ в териториалния обхват на ТН „ДГС Звездец“, преценката на компетентния орган е, че не е необходимо провеждане на процедура по реда на Глава втора от Наредбата за ОС.

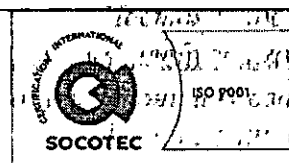

Предвид обстоятелството, че дейността ще се осъществи в границите на защитена територия, на основание § 7 от ПЗР на Закона за защитените територии, РИОСВ-Бургас съгласува „Горскостопанска програма за имоти с идентификатори 30483.202.262, 30483.203.98 и 30483.205.58 по КК, землище е Звезден, общ. Малко Търново, подотдели 289 „ш“, 219 „м“, 219 „м1“, 219 „м2“ и 159 „я“ в териториалния обхват на ТН „ДГС Звездец“, в Природен парк „Странджа“ при стриктно спазване на режима на защитената територия, произтичащ от Закона за защитените територии и Заповедта за обявяване.

Уведомявам Ви, че при реализиране на програмата е необходимо да не се изсичат храстунести и загиващи дървета в гнездовите райони на храступестогнездящи птици и прилепи, както и да не се извеждат сечи и унищожават подлеса около дървета с гнезда на грабливи птици.

Настоящото писмо се отнася само за заявените параметри на програмата и не отменя необходимостта от получаване на съгласувания или разрешителни, предвидени в други закони и подзаконовни нормативни актове.

При всички случаи на промяна в параметрите на програмата или на някои от обстоятелствата, при които е издадено настоящото писмо, възложителят е длъжен да уведоми незабавно РИОСВ-Бургас за промените.

ДЕТЕЛИНА ИВАНОВА  
Директор на РИОСВ – Бургас



ри. Бургас, к.с. Лазур, ул. "Перушица" 67-ет.3, п.к.388

Тел: +359 56 813205 Факс: +359 56 813200

e-mail: [riosvbs@unacs.bg](mailto:riosvbs@unacs.bg)

[www.riosvbs.com](http://www.riosvbs.com)

