



РЕПУБЛИКА БЪЛГАРИЯ

Министерство на околната среда и водите

Регионална инспекция по околната среда и водите - Бургас

Изх. № ПД-291 -12
гр. Бургас

04. 03. 2021

ДО

ТП „ДЪРЖАВНО ГОРСКО СТОПАНСТВО СРЕДЕЦ“

УЛ. „ВАСИЛ КОЛАРОВ“ № 92

ГР. СРЕДЕЦ

КОПИЕ

РДГ-БУРГАС

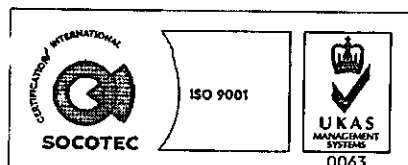
Относно: „План-извлечение за промяна вида на сечта през 2021 г. в държавни горски територии, попадащи в обхвата на ТП „ДГС Средец“, с възложител: ТП „ДГС Средец“

Във връзка с внесената документация/уведомление с вх. № ПД-291/2021г. на РИОСВ – Бургас за горепитираният план, на основание чл. 6а, т. 2 от Наредба за условията и реда за извършване на оценка за съвместимостта на планове, програми, проекти и инвестиционни предложения с предмета и целите на опазване на защитените зони (Наредбата за ОС, обн., ДВ, бр. 73 от 11.09.2007 г., изм. и доп.), Ви уведомявам следното:

Представеният „План-извлечение за промяна вида на сечта през 2021 г. в държавни горски територии, попадащи в обхвата на ТП „ДГС Средец“ попада в обхвата на чл.2, ал.2 от Наредбата за ОС .

План – извлечението се отнася за подотдели 86 „в“, 86 „и“, 86 „к“, 321 „д“, 321 „е“, 321 „з“, 321 „и“, 321 „к“, 321 „л“ и 322 „а“, находящи се в землището на гр. Средец и с. Факия, общ. Средец.

За план-извлечението е представена обяснителна записка от директора на ТП „ДГС Средец“, в която е отразено, че се предвижда промяна вида на сечта в 8 бр. иглолистни насаждения, представляващи горски култури от черен и бял бор, засягащи подотдели 86 „в“, 321 „д“, 321 „е“, 321 „з“, 321 „и“, 321 „к“, 321 „л“ и 322 „а“ и 2 бр. издънкови насаждения с участие на черен бор, засягащи подотдели 86 „и“ и 86 „к“. Необходимостта от промяна вида на сечта за тези насаждения е наложена от наличието на новопоявило се съхнене по боровите, причинено от нападение на корояди и гъбни заболявания през есента на 2020 г. Съгласно представена таксационна характеристика по ГСП 2021 г. във всички подотдели се предвижда извеждане на санитарна сеч с различна интензивност от 15% до 100%, съобразно степента на нападението, предимно около пътища, просеки и изредени участъци, като процентното разпределение е както следва: подотдели 321 „з“, 321 „и“ сеч с интензивност 15%, подотдел 322 „а“ сеч с интензивност 20%, подотдели 321 „д“, 321 „е“, 321 „к“ и 321 „л“ сеч с интензивност 30%, и подотдели 86 „в“, 86 „и“, 86 „к“, сеч с интензивност 100%. Отразено е, че санитарната сеч ще се извърши само върху дървостоя от черен бор.



гр. Бургас, к-с Лазур, ул. „Перушица“ 67, ет.3, п.к.388

Тел: +359 56 813205, Факс: +359 56 813 200

e-mail: riosvbs@unacs.bg

www.riosvbs.com



Предвидените дейности по реализация на представеният план-извлечение не са изрично посочени в позициите на Приложение № 1 и № 2 на Наредбата за условията и реда за извършване на екологична оценка на планове и програми. Не попадат в позициите на Приложения № 1 и 2, съответно към чл. 92 и чл. 93 от Закона за опазване на околната среда и не подлежи на регламентираните с Глава шеста от Закона процедури по преценяване на необходимостта от извършване на екологична оценка и/или оценка на въздействието върху околната среда, задължителна екологична оценка и/или оценка на въздействието върху околната среда.

Всички подотдели не попадат в границите на защитена територия, по смисъла на Закона за защитените територии. Подотдели 86 „в“, 86 „и“ и 86 „к“ не попадат в границите на защитена зона, определена по реда на Закона за биологичното разнообразие (Натура 2000 места). Останалите подотдели 321 „д“, 321 „е“, 321 „з“, 321 „и“, 321 „к“, 321 „л“ и 322 „а“ попадат в границите на две защитени зони, определени по реда на Закона за биологичното разнообразие (Натура 2000) - BG0000219 „Дервентски възвишения 2“ за опазване на природните местообитания и на дивата флора и фауна, приета с РМС №122/2007г. (ДВ, бр.21/09.03.2007г.) и BG0002066 „Западна Странджа“ за опазване на дивите птици, обявена със Заповед №РД-533/26.06.2010 г. на министъра на околната среда и водите (ДВ, бр 52/2010 г.), Изм. Заповед № РД-83/28.01.2013 г. (ДВ, бр. 10/2013 г.). При извършената проверка за допустимост по реда на чл. 12 във връзка с чл. 2, ал. 2 от Наредбата за ОС се констатира, че реализацията на предвидените с план-извлечението дейности са допустими с режима на защитена зона BG0002066 „Западна Странджа“ за опазване на дивите птици, определен със заповедта за обявяване и за изменението ѝ. Към настоящия момент защитена зона BG0000219 „Дервентски възвишения 2“ за опазване на природните местообитания и на дивата флора и фауна няма обнародвана заповед за обявяване, респективно няма конкретен режим.

След справка с електронната система за Натура 2000 (адрес <http://natura2000.moew.government.bg/>) се установи, че всички насаждения, попадащи в границите на защитените зони не са отразени като природни местообитания.

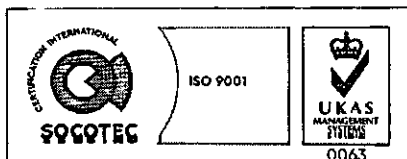
С оглед гореизложеното, отчитайки че:

- сечта в подотделите е санитарна и се налага да се проведе, поради появили се гъбни заболявания, нападение от корояди и съхнене на част от насажденията (предимно на боровете). Сечта се извършва с цел предпазване на здравите дървета и ограничаване разпространението на заболяването и вредителите;

- седемте подотдела, попадащи в границите на защитена зона BG0000219 „Дервентски възвишения 2“ за опазване на природните местообитания и на дивата флора и фауна от мрежата Натура 2000 не са идентифицирани като природни местообитания, включени в предмета ѝ на опазване;

- продължителността на предвидените дейности е кратка, считам, че при реализацията на конкретния план-извлечение няма да се нарушат целостта и кохерентността на защитените зони и да се достигне до нарушаване или прекъсване на биокоридорни връзки от значение за видовете, включени в предметите на опазване на защитена зона BG0000219 „Дервентски възвишения 2“ и защитена зона BG0002066 „Западна Странджа“.

Предвид описаните мотиви, считам че при реализацията на конкретния план, няма вероятност от значително от значително отрицателно въздействие върху защитени зони



гр. Бургас, к-с Лазур, ул. „Перушица“ 67, ет.3, п.к.388
Тел: +359 56 813205, Факс: +359 56 813 200
e-mail: riosvbs@unacs.bg
www.riosvbs.com



BG0000219 „Дервентски възвишения 2” за опазване на природните местообитания и на дивата флора и фауна и BG0002066 „Западна Странджа” за опазване на дивите птици.

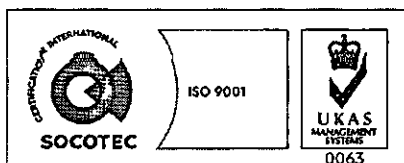

В тази връзка на основание чл. 2, ал. 2 от Наредбата за ОС Ви уведомявам, че за: „План-извлечение за промяна вида на сечта през 2021 г. в държавни горски територии, попадащи в обхвата на ТП „ДГС Средец”, преценката на компетентния орган е, че не е необходимо провеждане на процедура по реда на Глава втора от Наредбата за ОС.

Настоящото писмо се отнася само за заявените параметри на плана и не отменя необходимостта от получаване на съгласувания или разрешителни, предвидени в други закони и подзаконови нормативни актове.

При всички случаи на промяна в параметрите на плана или на някои от обстоятелствата, при които е издадено настоящото писмо, възложителят е длъжен да уведоми незабавно РИОСВ-Бургас за промените.

ДЕТЕЛИНА ИВАНОВА

Директор на РИОСВ – Бургас



гр. Бургас, к-с Лазур, ул. „Перушица” 67, ет.3, п.к.388

Тел: +359 56 813205, Факс: +359 56 813 200

e-mail: riosvbs@unacs.bg

www.riosvbs.com

