



РЕПУБЛИКА БЪЛГАРИЯ

Министерство на околната среда и водите

Регионална инспекция по околната среда и водите - Бургас

Изх. № ПД-355 - [1] 04. 03. 2021
гр. Бургас

ДО:

НАСЛЕДНИЦИ НА ГИНКО ГУДЖЕВ

Чрез пълномощник ЖЕКО ЖЕКОВ

ГР. СРЕДЕЦ

КОПИЕ

РДГ-БУРГАС

Относно: „Горскостопанска програма за ПИ с идентификатор 76039.15.3, част от отдел/подотдел 353 „м“ и отдел/подотдел 353 „к“ и 353 „л“ - цели в землището на с. Факия, общ. Средец, попадащ в териториалния обхват на ТП „ДГС Средец“, собственост на наследниците на Гинко Гуджев


Във връзка с внесената документация/уведомление с вх. № ПД-355/2021г. на РИОСВ – Бургас за горечитираната горскостопанска програма, на основание чл.6а, т.2 от Наредба за условията и реда за извършване на оценка за съвместимостта на планове, програми, проекти и инвестиционни предложения с предмета и целите на опазване на защитените зони (Наредбата за ОС, обн., ДВ, бр.73 от 11.09.2007г., изм. и доп.), Ви уведомявам следното:

Представената „Горскостопанска програма за ПИ с идентификатор 76039.15.3, част от отдел/подотдел 353 „м“ и отдел/подотдел 353 „к“ и 353 „л“ - цели в землището на с. Факия, общ. Средец, попадащ в териториалния обхват на ТП „ДГС Средец“ попада в обхвата на чл.2, ал.2 от Наредбата за ОС.

Горскостопанската програма се отнася за ПИ с идентификатор 76039.15.3 с обща площ 29,492 дка представляващ иглолистна култура и попадащ в част от отдел/подотдел 353 „м“ – 17,791 дка, отдел/подотдел 353 „к“ – 4,728 дка и отдел/подотдел 353 „л“ – 6,973 дка. **Предмет на настоящата програмата е 17,791 дка от площта на имота, попадащи в част от отдел/подотдел 353 „м“.** Отдел/подотдел 353 „к“ и 353 „л“ – цели не са предмет на настоящата програма.

Подотдел 353 „м“ е с обща площ 26,00 дка, от които 17,791 дка попадат в ПИ с идентификатор 76039.15.3. Съгласно горскостопанската програма от 2021 г., насаждението в имота представлява иглолистна култура в състав: чб – 10; възраст – 55 г; пълнота – 0,6; височина – 16.5 м; бонитет – 3.

Върху площ от около 5 дка в съседство с подотдели „к“ и „л“ има много добро естествено възобновяване от черен бор на възраст около 15-20 г. и пълнота 0,9, появил се в резултат от изведена окончателна фаза на краткосрочно-постепенна сеч.



гр. Бургас, к-с Лазур, ул. „Перущица“ 67, ет.3, п.к.388

Тел: +359 56 813205, Факс: +359 56 813 200

e-mail: riosvbs@unacs.bg

www.riosvbs.com



В северозападната част на имота върху площ от около 7 дка културата е с висока пълнота 0,8-0,9. Върху тази част от площта няма възобновяване. Налични са единични повреди от снегом и се наблюдава слабо нападение от върхов корояд.

Върху останалата част от площта, в размер на около 5,791 дка има много добро възобновяване от по-млад подраст от черен бор 6 и благун 4, на възраст от 5 до 10 г., с покритие около 90 %. Зрелият дървостой от черен бор върху тази площ е със склопеност около 0,3. Наблюдава се по-силно нападение от върхов корояд-около 15-20%.

Към настоящия момент, изхождайки от състоянието и възраста на иглолистната култура върху част от площта на подотдела, попадащ в рамките на имота се планира извеждане на два вида сеч:

- върху площта от 7,00 дка се предвижда да се изведе пробирка с интензивност 20%.

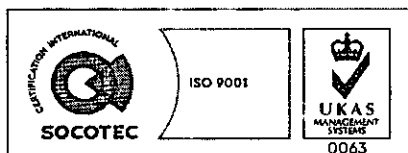
- върху площта от 5,791 дка, където склопеността е 0,3 и има повсеместно възобновяване от черен бор и благун се предвижда извеждане на постепенно-котловинна сеч с интензивност 90%, с окончателно изсичане на зрелия дървостой.

Предвидените дейности по реализация на представената програма не могат да бъдат отнесени към никоя от позициите на Приложение № 1 и № 2 на Закона за опазване на околната среда и не подлежат на регламентираните с Глава шеста от Закона процедури по преценяване на необходимостта от извършване на екологична оценка и/или оценка на въздействието върху околната среда, задължителна екологична оценка и/или оценка на въздействието върху околната среда.

Имотът не попада в границите на защитени територии, по смисъла на Закона за защитените територии. Попада в границите на защитени зони, определени по реда на Закона за биологичното разнообразие (Натура 2000 места) - BG0000219 „Дервентски възвишения 2” за опазване на природните местообитания и на дивата флора и фауна, приета с РМС №122/2007г. (ДВ, бр.21/09.03.2007г.) и BG0002066 „Западна Странджа” за опазване на дивите птици, обявена със Заповед №РД-533/26.06.2010 г. на министъра на околната среда и водите (ДВ, бр 52/2010 г.), Изм. Заповед № РД-83/28.01.2013 г. (ДВ, бр. 10/2013 г.). При извършената проверка за допустимост по реда на чл. 12 във връзка с чл. 2, ал. 2 от Наредбата за ОС се констатира, че реализацията на предвидените с програмата дейности са допустими с режима на защитена зона BG0002066 „Западна Странджа” за опазване на дивите птици, определен със заповедта за обявяване и за изменението ѝ.

Съгласно публично достъпната информационна система за Натура 2000, поместена на сайта на Министерство на околната среда и водите (адрес <http://natura2000.moew.government.bg/>) в разглежданият имот не е констатирано наличие на природно местообитание, предмет на опазване в защитена зона BG0000219 „Дервентски възвишения 2” за опазване на природните местообитания и на дивата флора и фауна.

С оглед гореизложеното, отчитайки, че имотът не е идентифициран като природно местообитание и предвид продължителността на предвидените дейности, считам че няма да се нарушат целостта и кохерентността на защитените зони и да се достигне до нарушаване или прекъсване на биокоридорни връзки от значение за видовете, включени в предмета на опазване на защитена зона BG0000219 „Дервентски възвишения 2” и защитена зона BG0002066 „Западна Странджа”. Предвид това, считам че при реализацията на конкретната програма, няма вероятност от значително отрицателно



гр. Бургас, к-с Лазур, ул. „Перушица” 67, ет.3, п.к.388
Тел: +359 56 813205, Факс: +359 56 813 200
e-mail: riosvbs@unacs.bg
www.riosvbs.com



въздействие върху защитена зона BG0000219 „Дервентски възвишения 2” и защитена зона BG0002066 „Западна Странджа”.

В тази връзка на основание чл.2, ал.2 от Наредбата за ОС Ви уведомявам, че за: „Горскостопанска програма за ПИ с идентификатор 76039.15.3, част от отдел/подотдел 353 „м” и отдел/подотдел 353 „к” и 353 „л” - цели в землището на с. Факия, общ. Средец, попадащ в териториалния обхват на ТП „ДГС Средец”, преценката на компетентния орган е, че не е необходимо провеждане на процедура по реда на Глава втора от Наредбата за ОС.



РИОСВ – Бургас Ви уведомява за следните изисквания:

1. При извеждане на сечта да се съхраняват дървета, в които има индикации за гнездене на птици или наличие на хралуги на други животни.
2. Да не се извършва добив при силно овлажнени почви, поради опасност от тяхното деструктуриране и ерозиране.
3. Повалинето на дърветата да е с предварително насочване за опазване на подраста и оставащата дървесина на корен.

Настоящото писмо се отнася само за заявените параметри на програмата и не отменя необходимостта от получаване на съгласувания или разрешителни, предвидени в други закони и подзаконовни нормативни актове.

При всички случаи на промяна в параметрите на програмата или на някои от обстоятелствата, при които е издадено настоящото становище, възложителят е длъжен да уведоми незабавно РИОСВ – Бургас за промените.

ДЕТЕЛИНА ИВАНОВА
Директор на РИОСВ – Бургас



гр. Бургас, к-с Лазур, ул. „Перушица” 67, ет.3, п.к.388
Тел: +359 56 813205, Факс: +359 56 813 200
e-mail: riosvbs@unacs.bg
www.riosvbs.com

