



РЕПУБЛИКА БЪЛГАРИЯ

Министерство на околната среда и водите

Регионална инспекция по околната среда и водите - Бургас

ИЗХ. № ПД-310 (1)

ГР. БУРГАС 26. 02. 2021

ДО

„ЕЛЕКТРОРАЗПРЕДЕЛЕНИЕ ЮГ“ ЕАД

УЛ. „ХРИСТО Г. ДАНОВ“ № 37

ГР. ПЛОВДИВ

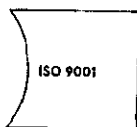
Относно: Инвестиционно предложение: „Външно ел. захранване на „жилищна сграда със стаи за гости, ЗОХ и търговски обект“ в ПИ с ид. 66528.501.376 по КК на с. Синеморец, общ. Царево; Въздушна линия 1 kV от стълб пред ПИ с ид. 66528.501.372 до новомонтиран стълб между ПИ с ид. 66528.501.373 и ПИ с ид. 66528.501.376; Кабелна линия 1 kV от новоизградената въздушна линия до новото ЕТ, монтирано на новия стълб“, с възложител: „Електроразпределение Юг“ ЕАД

Във връзка с внесената от Вас документация с вх. № ПД-310/2021г. в РИОСВ-Бургас за цитираното инвестиционно предложение, която приемам като уведомление по чл.10, ал.1 от Наредбата за условията и реда за извършване на оценка за съвместимостта на планове, програми, проекти и инвестиционни предложения с предмета и целите на опазване на защитените зони, наричана за краткост Наредбата за ОС и на основание чл.6а, т.2 от същата, Ви уведомявам следното:

Инвестиционно предложение „Външно ел. захранване на „жилищна сграда със стаи за гости, ЗОХ и търговски обект“ в ПИ с ид. 66528.501.376 по КК на с. Синеморец, общ. Царево; Въздушна линия 1 kV от стълб пред ПИ с ид. 66528.501.372 до новомонтиран стълб между ПИ с ид. 66528.501.373 и ПИ с ид. 66528.501.376; Кабелна линия 1 kV от новоизградената въздушна линия до новото ЕТ, монтирано на новия стълб“ попада в обхвата на чл.2, ал.2 от Наредбата за ОС.

С инвестиционното предложение се предвижда изграждане на нов стоманобетонен стълб, тип КЦ 590/9,5, монтиран между ПИ с ид. 66528.501.373 и ПИ с ид. 66528.501.376, с. Синеморец, общ. Царево. След монтажа на стълба, съществуващата въздушна мрежа ниско напрежение ще бъде доизградена с едно междустълбие със същия тип усукан изолиран проводник от съществуващия стълб пред ПИ с ид. 66528.501.372 до новоизграденият стълб между ПИ с ид. 66528.501.373 и ПИ с ид. 66528.501.376. Предвижда се на новия стълб да бъде монтирано ново електромерно табло, което ще бъде захранено чрез нова кабелна линия 1kV от новомонтирания въздушен изолиран проводник на новия стълб до новото електромерно табло на същия стълб. Дължината на кабелното трасе ще бъде 10 м, а на въздушната линия ще бъде 41 м.

Дейностите, свързани с реализация на инвестиционното предложение не попадат в позициите на Приложения № 1 и 2, съответно към чл. 92 и чл. 93 от Закона за опазване на околната среда (ЗООС) и не подлежат на процедури по реда на Глава шеста от ЗООС (преценяване на необходимостта от извършване на екологична оценка и/или оценка на въздействието върху околната среда, задължителна екологична оценка и/или задължителна оценка на въздействието върху околната среда).



гр. Бургас, к-с Лазур, ул. „Перушица“ 67, ет.3, п.к.388

Тел: +359 56 813205, Факс: +359 56 813 200

e-mail: riosvbs@unacs.bg

www.riosvbs.com



Имотът и трасето не попадат в границите на защитени територии, по смисъла на Закона за защитените територии. Попадат в границите на защитена зона BG0002040 „Странджа“ за опазване на дивите птици, обявена със Заповед № РД-802/04.11.2008 г. на министъра на околната среда и водите (ДВ, бр. 106/2008 г.), изменена със Заповед № РД-75/28.01.2013 г. на министъра на околната среда и водите (ДВ, бр. 10/2013 г.). При извършената проверка за допустимост по реда на чл.12 във връзка с чл.2, ал.2 от Наредбата за ОС се констатира, че реализацията на инвестиционното предложение е допустима спрямо режима на защитена зона BG0002040 „Странджа“ за опазване на дивите птици, определен със заповедта за обявяването и изменението ѝ. Осъществяването на инвестиционното предложение не е свързано с промяна на предназначението и/или начина на трайно ползване на имота.

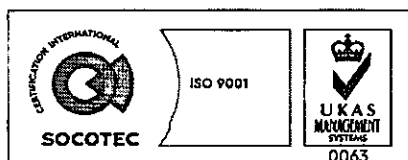

Предвид гореизложеното, отчитайки местоположението и характера на инвестиционното предложение, считам че при реализацията му няма вероятност от значително отрицателно въздействие върху посочената по-горе защитена зона. В тази връзка на основание чл.2, ал.2 от Наредбата за ОС Ви уведомявам, че преценката на компетентния орган е, че **не е необходимо провеждане на процедура по реда на Глава втора от Наредбата за ОС.**

След извършена проверка по наличната към момента в РИОСВ-Бургас цифрова информация и модели за разпространение на дюнни природни местообитания по Черноморското крайбрежие, Ви уведомяваме, че **имотите и трасето не засягат площ с характеристика на пясъчни дюни.** Настоящото становище, предвид Заповед № РД-299/29.03.2013 г. на Министъра на околната среда и водите, следва да се счита и като становище по смисъла на §25, ал.3 на Закона за устройство на Черноморското крайбрежие.

Настоящото писмо се отнася само за заявените параметри на инвестиционното предложение и не отменя необходимостта от получаване на съгласувания или разрешителни, предвидени в други закони и подзаконовни нормативни актове.

При всички случаи на промяна в параметрите на инвестиционното предложение или на някои от обстоятелствата, при които е издадено настоящото писмо възложителят е длъжен да уведоми незабавно РИОСВ-Бургас за промените.

ДЕТЕЛИНА ИВАНОВА
Директор на РИОСВ – Бургас



гр. Бургас, к-с Лазур, ул. „Перуцица“ 67, ет.3, п.к.388
Тел: +359 56 813205, Факс: +359 56 813 200
e-mail: riosvbs@unacs.bg
www.riosvbs.com

