



# РЕПУБЛИКА БЪЛГАРИЯ

## Министерство на околната среда и водите

### Регионална инспекция по околната среда и водите - Бургас

Изх. № ПД-353 (А)

гр. Бургас, 25. 02. 2021

ДО

ОГП „СОЗОПОЛ“

ГР. СОЗОПОЛ, ПЛ. „ЧЕРНО МОРЕ“ 1, ЕТ. 2

КОПИЕ

РДГ-БУРГАС

**Относно:** “План-извлечение за промяна вида на сечта през 2021г. в общински горски територии, собственост на Община Созопол”, възложител ОГП „СОЗОПОЛ“

Във връзка с внесената от Вас документация с вх. №ПД-353/2021г. в РИОСВ-Бургас за цитирания план-извлечение, която приемам като уведомление по чл. 10, ал. 1 от Наредбата за условията и реда за извършване на оценка за съвместимостта на планове, програми, проекти и инвестиционни предложения с предмета и целите на опазване на защитените зони - *Наредбата за ОС*, на основание чл. 6а, т. 2 от същата Наредба, Ви уведомявам за следното:

Представения “План-извлечение за промяна вида на сечта през 2021г. в общински горски територии, собственост на Община Созопол”, попада в обхвата на чл. 2, ал. 2 от Наредбата за ОС.

План-извлечението за промяна вида на сечта през 2021г. обхваща пет подотдела в землището на с. Росен, общ. Созопол, както следва: 392 „а“, 392 „в“, 392 „е“, 392 „з“ и 392 „ж“. Възложителят на плана мотивира предложението си с факта, че насажденията се намират в границите на военно формирование 26420, земл. с. Росн (спирка „Моряк“) и до сега в тях не са водени лесовъдски мероприятия, поради което са с влошено фитосанитарно състояние.

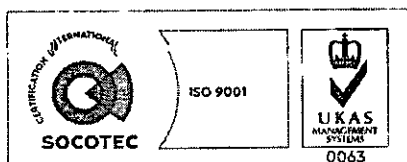
След извършена проверка на терен възложителят - ОГП „Созопол“ декларира, че таксационните характеристики и предвижданията по отдели/подотдели са, както следва:

- 392 „а“ – площ 2,4ха, възраст 55г., пълнота 0,5. Стопански клас ИКЧБ. Състав: черен бор 5, благун 5. Наличен подлес от келяв габър и мъждрян с височина 5-6м. Здравословното състояние на насаждението е влошено, наблюдавани са сухи, засъхващи, пречупени и повалени дървета. Процесите на естествена смяна на дървесните видове е напреднала и се предлага **възобновителна лесовъдска намеса с интензивност до 20%**.

- 392 „в“ – площ 5,8ха, възраст 88г., пълнота 0,8. Стопански клас БлСрНП. Състав: благун 9, цер 1. Наличен подлес от келяв габър и мъждрян с височина 6-8м. Предлага се **възобновителна лесовъдска намеса – постепенно-котловинна сеч с интензивност до 25% и изсичане на подлеса**.

- 392 „е“ – площ 11,8ха, възраст 88г., пълнота 0,8. Стопански клас БлСрНП. Състав: благун 9, цер 1. Келявият габър и мъждряна навлизат вече в първия етаж, имат височина над 10м. Предлага се **възобновителна лесовъдска намеса – постепенно-котловинна сеч с интензивност до 25% и изсичане на келявия габър и мъждряна**.

- 392 „з“ – площ 17,9ха, възраст 50г., пълнота 0,8. Стопански клас БлСрНП. Състав: благун 6, цер 1, келяв габър 2, мъждрян 1. Наблюдавани са сухи, засъхващи, пречупени и повалени дървета. Предлага се **отгледна лесовъдска намеса – пробирка с интензивност до 20%**.



гр. Бургас, к-с Лазур, ул. „Перушица“ 67, ет.3, п.к.388

Тел: +359 56 813205, Факс: +359 56 813 200

e-mail: [riosvbs@unacs.bg](mailto:riosvbs@unacs.bg)

[www.riosvbs.com](http://www.riosvbs.com)



- 392 „ж” – площ 1,3ха, възраст 50г., пълнота 0,7. Стопански клас БлСрНП. Състав: благоун 4, цер 2, келяв габър 2, мъждрян 2. Наблюдавани са сухи, засъхващи, пречупени и повалени дървета. Предлага се отгледна лесовъдска намеса – **пробирка с интензивност до 20%**.

Предвидените дейности по реализация на представеното план-извлечение не могат да бъдат отнесени към никоя от позициите на Приложение №1 и №2 на Закона за опазване на околната среда и не подлежат на регламентираните с глава шеста от Закона процедури по преценяване на необходимостта от извършване на екологична оценка и/или оценка на въздействието върху околната среда, задължителна екологична оценка и/или оценка на въздействието върху околната среда.

Разглежданите площи не попадат в границите на защитени територии, определени по реда на Закона за защитените територии. **Попадат в защитена зона** по смисъла на Закона за биологичното разнообразие (Натура 2000 места) - защитена зона BG0002077 “Бакърлъка” за опазване на дивите птици, обявена със Заповед № РД-530/26.05.2010г. на министъра на околната среда и водите; Заповед за поправка на очевидна фактическа грешка в заповедта за обявяване №РД- 563/22.07.2014г. (ДВ, бр. 67/12.08.2014г.). При извършената проверка за допустимост по реда на чл. 12 във връзка с чл. 2, ал. 2 от Наредбата за ОС се констатира, че реализацията на предвидените с план-извлечението дейности **са допустими** спрямо режима на защитена зона BG0002077 “Бакърлъка” за опазване на дивите птици, определен със заповедта за обявяване и изменението ѝ.

С оглед гореизложеното, отчитайки че след извеждане на сечите ще се запази естествената първична горска обстановка и формираната биосфера, считам че при реализацията на конкретният план-извлечение няма да се наруши целостта на защитената зона и да се достигне до нарушаване или прекъсване на биокоридорни връзки от значение за видовете, предмет на опазване в защитена зона BG0002077 “Бакърлъка” за опазване на дивите птици. Кратката продължителност на дейностите няма да доведе до значително безпокойство, водещо до прогонване на диви птици или намаляване на числеността им.



Предвид описаните мотиви, считам че при реализацията на конкретния план, няма вероятност от значително отрицателно въздействие върху защитена зона BG0002077 “Бакърлъка” за опазване на дивите птици. В тази връзка на основание чл. 2, ал. 2 от Наредбата за ОС Ви уведомявам, че за “План-извлечение за промяна вида на сечта през 2020г. в общински горски територии, собственост на Община Созопол”, **преценката на компетентния орган е, че не е необходимо провеждане на процедура по реда на Глава втора от Наредбата за ОС.**

**Уведомявам Ви, че е необходимо при извеждане на сечта да се съхранят дърветата, в които има индикации за гнездене на птици или наличие на хралупи на други животни.**

*Настоящото писмо се отнася само за заявените параметри на плана и не отменя необходимостта от получаване на съгласувания или разрешителни, предвидени в други закони и подзаконовни нормативни актове.*

*При всички случаи на промяна в параметрите на плана или на някои от обстоятелствата, при които е издадено настоящото писмо, възложителят е длъжен да уведоми незабавно РИОСВ-Бургас за промените.*

**ДЕТЕЛИНА ИВАНОВА**  
Директор на РИОСВ-Бургас



Бургас, ул. „Перущица” 67, ет.3, п.к.388  
Тел: +359 56 813205, Факс: +359 56 813 200

e-mail: [riosvbs@unacs.bg](mailto:riosvbs@unacs.bg)

[www.riosvbs.com](http://www.riosvbs.com)

