



## РЕПУБЛИКА БЪЛГАРИЯ

### Министерство на околната среда и водите

#### Регионална инспекция по околната среда и водите - Бургас

ИЗХ. № ПД-396 - 1/ 23. 02. 2021  
ГР. БУРГАС

ДО

„ЕЛЕКТРОРАЗПРЕДЕЛЕНИЕ ЮГ“ ЕАД, КЕЦ БУРГАС

УЛ. „АЛЕКСАНДРОВСКА“ № 1

ГР. БУРГАС

**Относно:** Инвестиционно предложение: „Трафопост, тип БКТП 1х800 кВА, 20/0,4 кV в ПИ с ид. 07079.605.730 по КК на гр. Бургас (УПИ Х-161, кв. 56 по плана на ПЗ „Север“, гр. Бургас); Кабел 20 кV от нов БКТП до СРС № 9 от ВЛСН „Мир и метал“ в ПИ с ид. 07079.605.140; Кабелии НН от ТНН на нов БКТП до ново електромерно табло монтирано до фасадата на новия БКТП“, с възложител: „Електроразпределение Юг“ ЕАД

Във връзка с внесената от Вас документация с вх. № ПД-396/2021г. в РИОСВ-Бургас за цитираното инвестиционно предложение, която приемам като уведомление по чл.10, ал.1 от Наредбата за условията и реда за извършване на оценка за съвместимостта на планове, програми, проекти и инвестиционни предложения с предмета и целите на опазване на защитените зони, наричана за краткост Наредбата за ОС и на основание чл.6а, т.2 от същата, Ви уведомявам следното:

Инвестиционно предложение „Трафопост, тип БКТП 1х800 кВА, 20/0,4 кV в ПИ с ид. 07079.605.730 по КК на гр. Бургас (УПИ Х-161, кв. 56 по плана на ПЗ „Север“, гр. Бургас); Кабел 20 кV от нов БКТП до СРС № 9 от ВЛСН „Мир и метал“ в ПИ с ид. 07079.605.140; Кабелии НН от ТНН на нов БКТП до ново електромерно табло монтирано до фасадата на новия БКТП“ попада в обхвата на чл.2, ал.2 от Наредбата за ОС.

С инвестиционното предложение се предвижда монтаж на трафопост, тип БКТП 1х800 кВА, 20/0,4 кV в ПИ с ид. 07079.605.730 по КК на гр. Бургас (УПИ Х-161, кв. 56 по плана на ПЗ „Север“, гр. Бургас) и полагане на кабелна линия 20 кV от нов БКТП до СРС № 9 от ВЛСН „Мир и метал“ в ПИ с ид. 07079.605.140 по КК на гр. Бургас. Предвижда се монтиране на ново електромерно табло до фасадата на новия БКТП и захранването му чрез полагане на кабелни линиии НН от ТНН на новия БКТП. Трасето на кабелните линии ще преминава през имоти с идентификатори: 07079.605.312 (второстепенна улица), 07079.605.730 (частен имот), 07079.605.140 (частен имот).

Дейностите, свързани с реализация на инвестиционното предложение не попадат в позициите на Приложения № 1 и № 2, съответно към чл. 92 и чл. 93 от Закона за опазване на околната среда (ЗООС) и не подлежат на процедури по реда на Глава шеста от ЗООС (преценяване на необходимостта от извършване на екологична оценка и/или оценка на въздействието върху околната среда, задължителна екологична оценка и/или оценка на въздействието върху околната среда).

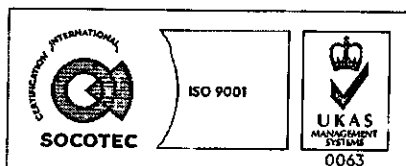
Имотът и трасето не попадат в границите на защитени територии, по смисъла на Закона за защитените територии и не попадат в границите на защитени зони, определени по реда на Закона

гр. Бургас, к-с Лазур, ул. „Перушица“ 67, ет.3, п.к.388

Тел: +359 56 813205, Факс: +359 56 813 200

e-mail: [riosvbs@unacs.bg](mailto:riosvbs@unacs.bg)

[www.riosvbs.com](http://www.riosvbs.com)





за биологично разнообразие (Натура 2000). Най – близо са разположени защитени зони BG0000273 „Бургаско езеро” за опазване на природните местообитания и на дивата флора и фауна, приета с РМС №122/2007г. (ДВ, бр. 21/09.03.2007г.) и BG0000273 „Бургаско езеро” за опазване на дивите птици, обявена със Заповед № РД-769/28.10.2008 г. на министъра на околната среда и водите ( ДВ, бр. 102/2008г.).

Предвид гореизложеното, отчитайки местоположението и характера на инвестиционното предложение, считам че при реализацията му няма вероятност от значително отрицателно въздействие върху посочените по – горе близкостоящи защитени зони. В тази връзка на основание чл.2, ал.2 от Наредбата за ОС Ви уведомявам, че преценката на компетентния орган е, че не е необходимо провеждане на процедура по реда на Глава втора от Наредбата за ОС.

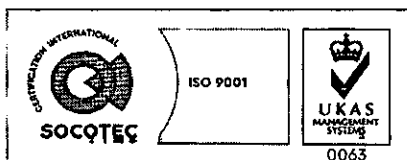
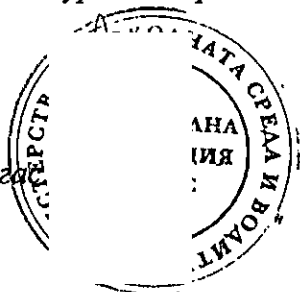
След извършена проверка по наличната към момента в РИОСВ-Бургас цифрова информация и модели за разпространение на дюнни природни местообитания по Черноморското крайбрежие е установено, че имотът и трасето не засягат площ с характеристика на пясъчни дюни. Настоящото становище по отношение на пясъчните дюни, предвид Заповед № РД-299/29.03.2013г. на министъра на околната среда и водите, следва да се счита и като становище по смисъла на §25, ал.3 на Закона за устройство на Черноморското крайбрежие.

*Настоящото писмо се отнася само за заявените параметри на инвестиционното предложение и не отменя необходимостта от получаване на съгласувания или разрешителни, предвидени в други закони и подзаконови нормативни актове.*

*При всички случаи на промяна в параметрите на инвестиционното предложение или на някои от обстоятелствата, при които е издадено настоящото писмо възложителят е длъжен да уведоми незабавно РИОСВ-Бургас за промените.*

**ДЕТЕЛИНА ИВАНОВА**

Директор на РИОСВ – Бургас



гр. Бургас, к-с Лазур, ул. „Перушица” 67, ет.3, п.к.388  
Тел: +359 56 813205, Факс: +359 56 813 200  
e-mail: [riosvbs@unacs.bg](mailto:riosvbs@unacs.bg)  
[www.riosvbs.com](http://www.riosvbs.com)

