



РЕПУБЛИКА БЪЛГАРИЯ

Министерство на околната среда и водите

Регионална инспекция по околната среда и водите - Бургас

ИЗХ. № ПД-308 -11
ГР. БУРГАС

22. 02. 2021

ДО

„ЕЛЕКТРОРАЗПРЕДЕЛЕНИЕ ЮГ“ ЕАД, КЕЦ ПОМОРИЕ

УЛ. „СОЛНА“ № 1

ГР. ПОМОРИЕ

Относно: Инвестиционно предложение: „Изграждане на ново електромерно табло и кабел ниско напрежение за захранване на помпа за поливане в УПИ IV-29, кв. 7 по плана на с. Козичино, общ. Поморие“, с възложител: „Електроразпределение Юг“ ЕАД

Във връзка с внесената от Вас документация с вх. № ПД-308/2021г. в РИОСВ-Бургас за питираното инвестиционно предложение, която приемам като уведомление по чл.10, ал.1 от Наредбата за условията и реда за извършване на оценка за съвместимостта на планове, програми, проекти и инвестиционни предложения с предмета и целите на опазване на защитените зони, наричана за краткост Наредбата за ОС и на основание чл.6а, т.2 от същата, Ви уведомявам следното:

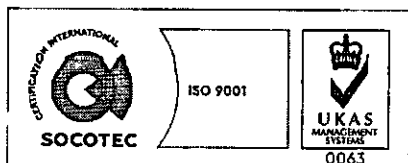
Инвестиционно предложение „Изграждане на ново електромерно табло и кабел ниско напрежение за захранване на помпа за поливане в УПИ IV-29, кв. 7 по плана на с. Козичино, общ. Поморие“ попада в обхвата на чл.2, ал.2 от Наредбата за ОС.

С инвестиционно предложение се предвижда на съществуващ стълб №15/11 от ВМрНН, извод „3“ от ТП „Козичино“ да се монтира ново електромерно табло, тип ТЕПО 1МЧ. Новото ТЕПО ще се захрани от съществуващия стълб № 15/11 с нов кабел, тип NYU – J 2x10 RE мм², укрепен по захранващия стълб посредством скоба.

Дейностите, свързани с реализация на инвестиционното предложение не попадат в позициите на Приложения № 1 и 2, съответно към чл. 92 и чл. 93 от Закона за опазване на околната среда (ЗООС) и не подлежат на процедури по реда на Глава шеста от ЗООС (преценяване на необходимостта от извършване на екологична оценка и/или оценка на въздействието върху околната среда, задължителна екологична оценка и/или задължителна оценка на въздействието върху околната среда).

Имотът и трасето не попадат в границите на защитени територии, по смисъла на Закона за защитените територии, както и не попадат в границите на защитени зони, определени по реда на Закона за биологично разнообразие (Натура 2000). Най-близо е разположена защитена зона BG0002043 „Емине“ за опазване на дивите птици, обявена със Заповед № РД-560/21.08.2009 г. на министъра на околната среда и водите (ДВ, бр. 69/2009 г.), изм. със Заповед №РД-76/28.01.2013 г. (ДВ, бр. 10/2013 г.).

Предвид гореизложеното, отчитайки местоположението на имота (в регулацията на селото) и характера на инвестиционното предложение, считам че при реализацията му няма вероятност от значително отрицателно въздействие върху посочената по-горе най-близо



гр. Бургас, к-с Лазур, ул. „Перушица“ 67, ет.3, п.к.388

Тел: +359 56 813205, Факс: +359 56 813 200

e-mail: riosvbs@unacs.bg

www.riosvbs.com

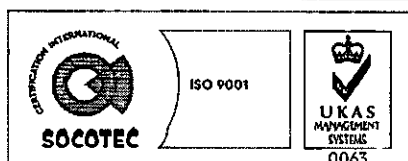



разположена защитена зона. В тази връзка на основание чл.2, ал.2 от Наредбата за ОС Ви уведомявам, че преценката на компетентния орган е, че **не е необходимо провеждане на процедура по реда на Глава втора от Наредбата за ОС.**

Настоящото писмо се отнася само за заявените параметри на инвестиционното предложение и не отменя необходимостта от получаване на съгласувания или разрешителни, предвидени в други закони и подзаконови нормативни актове.

При всички случаи на промяна в параметрите на инвестиционното предложение или на някои от обстоятелствата, при които е издадено настоящото писмо възложителят е длъжен да уведоми незабавно РИОСВ-Бургас за промените.

ДЕТЕЛИНА ИВАНОВА
Директор на РИОСВ – Бургас



гр. Бургас, к-с Лазур, ул. „Перушица“ 67, ет.3, п.к.388
Тел: +359 56 813205, Факс: +359 56 813 200
e-mail: riosvbs@unacs.bg
www.riosvbs.com

