



РЕПУБЛИКА БЪЛГАРИЯ

Министерство на околната среда и водите

Регионална инспекция по околната среда и водите - Бургас

ИЗХ. № ПД-270 - 1/ 19. 02. 2021
ГР. БУРГАС

ДО

„ВИНЕКС СЛАВЯНЦИ“ АД

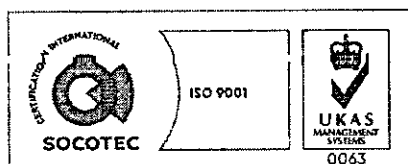
8460 С. СЛАВЯНЦИ, ОБЩИНА СУНГУРЛАРЕ

Относно: инвестиционно предложение „Изкореняване на съществуващи лозови насаждения в землището на с. Аспарухово, Община Карнобат, засаждане на почти същия размер площи, на лозови насаждения в землището на с. Черница, Община Сунгурларе и изграждане на нова подпорна конструкция“ във връзка с участие по мярка „Преструктуриране и конверсия на лозя“ по Национална програма за подпомагане на лозаро-винарския сектор 2019 – 2023 г., с възложител „ВИНЕКС СЛАВЯНЦИ“ АД

Във връзка с внесената от Вас документация с вх. № ПД-270/2021г. в РИОСВ-Бургас за цитираното инвестиционно предложение, която приемам като уведомление по чл. 10, ал. 1 от Наредбата за условията и реда за извършване на оценка за съвместимостта на планове, програми, проекти и инвестиционни предложения с предмета и целите на опазване на защитените зони - *Наредбата за ОС*, на основание чл. 6а, т. 2 от същата Наредба, Ви уведомявам за следното:

Инвестиционно предложение „Изкореняване на съществуващи лозови насаждения в землището на с. Аспарухово, Община Карнобат, засаждане на почти същия размер площи, на лозови насаждения в землището на с. Черница, Община Сунгурларе и изграждане на нова подпорна конструкция“, попада в обхвата на чл. 2, ал. 2 от Наредбата за ОС.

Инвестиционното предложение е свързано с преструктуриране и конверсия на лозя, включваща изкореняване на съществуващи лозови насаждения на площ 344,680 дка, разположени в масив 14, местност „Кайряка“ в землището на с. Аспарухово, Община Карнобат и засаждане на нови лозови насаждения в имоти с №, № 81006.109.5, 81006.109.10, 81006.109.12, 81006.109.13, 81006.109.14, 81006.109.16, 81006.109.17, 81006.109.19, 81006.109.20, 81006.109.21, 81006.109.23, 81006.109.24, 81006.109.27, 81006.109.28, 81006.109.33, 81006.109.36, 81006.121.1, 81006.121.2, 81006.121.3, 81006.121.4, 81006.121.6, 81006.121.7, 81006.121.13, 81006.121.15, 81006.122.2, 81006.122.4, 81006.122.6, 81006.122.7, 81006.122.9, 81006.122.13, 81006.122.14, 81006.122.18, 81006.122.19, 81006.122.24, 81006.122.25, 81006.122.27, 81006.122.28, 81006.122.29, 81006.122.31, 81006.123.8, 81006.123.9, 81006.123.10, 81006.123.11, 81006.123.12, 81006.123.13, 81006.123.15, 81006.123.16, 81006.123.17, 81006.123.19, 81006.123.21, 81006.123.22, 81006.124.1, 81006.124.4, 81006.124.5, 81006.124.8, 81006.124.10, 81006.124.12, 81006.124.13, 81006.124.14, 81006.124.15, 81006.124.17, 81006.124.20, 81006.124.23, 81006.124.24, 81006.124.25, 81006.124.27, 81006.124.29, 81006.124.30, 81006.124.31, 81006.124.36,



гр. Бургас, к-с Лазур, ул. „Перушица“ 67, ет.3, п.к.388

Тел: +359 56 813205, Факс: +359 56 813 200

e-mail: riosvbs@unacs.bg

www.riosvbs.com



81006.124.40, 81006.124.41, 81006.124.42, 81006.124.43, 81006.124.44, 81006.124.45, 81006.124.47, 81006.136.7, 81006.136.10, 81006.136.15, 81006.136.16, 81006.136.19, 81006.136.23, 81006.136.26, 81006.136.27, 81006.136.31, 81006.136.34, 81006.136.35, 81006.136.38, землище на с. Черница, Община Сунгурларе на площ 353, 433 дка и изграждане на нова подпорна конструкция.

С инвестиционното предложение се предлага реструктуриране чрез пресаждане с промяна местонахождението на лозя, винени сортове. Целта е да се създадат модерни организирани лозови насаждения, за да се оптимизират условията по отглеждането им.

Посочените по-горе дейности, свързани с реализация на инвестиционното предложение, не попадат в позициите на Приложения № 1 и 2, съответно към чл. 92 и чл. 93 от Закона за опазване на околната среда и не подлежат на регламентираните с глава шеста от Закона процедури по преценяване на необходимостта от извършване на екологична оценка и/или оценка на въздействието върху околната среда, задължителна екологична оценка и/или оценка на въздействието върху околната среда.


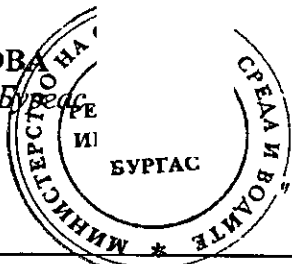
Масив 14, местност „Кайряка“ в землището на с. Аспарухово, Община Карнобат от който ще се изкоренят съществуващи лозя и цитираните по-горе имоти в землището на с. Черница, Община Сунгурларе, в които ще се създадат новите лозови насаждения **не попадат** в границите на защитени територии, определени по реда на Закона за защитените територии и в защитени зони по смисъла на Закона за биологичното разнообразие (Натура 2000 места). Най-близко до землищата на с. Аспарухово, Община Карнобат /повече от 10км/ и с. Черница, Община Сунгурларе /повече от 4км/ е разположена защитена зона BG0000196 „Река Мочурица“ за опазване на природните местообитания и на дивата флора и фауна, приета с Решение на МС №122/2007г. (ДВ, бр. 21/09.03.2007г.), Изм. с Решение на МС 811/16.11.2010 г. (ДВ, бр. 96/2010г..

Предвид гореизложеното, отчитайки местоположението и характера на настоящото инвестиционно предложение, считам че при реализацията му, няма вероятност от значително отрицателно въздействие върху защитена зона BG0000196 „Река Мочурица“ за опазване на природните местообитания и на дивата флора и фауна. В тази връзка на основание чл. 2, ал. 2 от *Наредбата за ОС* Ви уведомявам, че преценката на компетентния орган е, че **не е необходимо провеждане на процедура по реда на Глава втора от Наредбата за ОС.**

Настоящото писмо се отнася само за заявените параметри на инвестиционното предложение и не отменя необходимостта от получаване на съгласувания или разрешителни, предвидени в други закони и подзаконовни нормативни актове.

При всички случаи на промяна в параметрите на инвестиционното предложение или на някои от обстоятелствата, при които е издадено настоящото писмо, възложителят е длъжен да уведоми незабавно РИОСВ-Бургас за промените.

ДЕТЕЛИНА ИВАНОВА
Директор на РИОСВ-Бургас



гр. Бургас, к-с Лазур, ул. „Перушица“ 67, ет.3, п.к.388
Тел: +359 56 813205, Факс: +359 56 813 200
e-mail: riosvbs@unacs.bg
www.riosvbs.com

