



## РЕПУБЛИКА БЪЛГАРИЯ

Министерство на околната среда и водите

Регионална инспекция по околната среда и водите - Бургас

ИЗХ. № ПД-237 -11/ 09. 02. 2021  
ГР. БУРГАС,

ДО

„ЕЛЕКТРОРАЗПРЕДЕЛЕНИЕ ЮГ“ ЕАД, КЕЦ БУРГАС

УЛ. „АЛЕКСАНДРОВСКА“ № 1

ГР. БУРГАС

**Относно:** Инвестиционно предложение: „Монтаж на нов кабелен разпределителен шкаф /КРШ/ пред ПИ с идентификатор 07079.701.66 по КК на гр. Бургас и захранването му чрез разкъсване на съществуващи кабели НН от ТП „Санаториум“ до ТЕПО на ул. „Шестнадесета“ № 9; Кабели НН от нов КРШ до ново електромерно табло, монтирано пред ПИ с идентификатор 07079.701.483 по КК на гр. Бургас, (УПИ VII-483, кв. 4 по плана на в.з. „Минерални бани“) за захранване на обект в същия имот“, с възложител: „Електроразпределение Юг“ ЕАД

Във връзка с внесената от Вас документация с вх. № ПД-237/2021г. в РИОСВ-Бургас за цитираното инвестиционно предложение, която приемам като уведомление по чл.10, ал.1 от Наредбата за условията и реда за извършване на оценка за съвместимостта на планове, програми, проекти и инвестиционни предложения с предмета и целите на опазване на защитените зони, наричана за краткост Наредбата за ОС и на основание чл.6а, т.2 от същата, Ви уведомявам следното:

Инвестиционно предложение „Монтаж на нов кабелен разпределителен шкаф /КРШ/ пред ПИ с идентификатор 07079.701.66 по КК на гр. Бургас и захранването му чрез разкъсване на съществуващи кабели НН от ТП „Санаториум“ до ТЕПО на ул. „Шестнадесета“ № 9; Кабели НН от нов КРШ до ново електромерно табло, монтирано пред ПИ с идентификатор 07079.701.483 по КК на гр. Бургас, (УПИ VII-483, кв. 4 по плана на в.з. „Минерални бани“) за захранване на обект в същия имот“ попада в обхвата на чл.2, ал.2 от Наредбата за ОС.

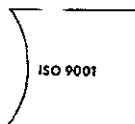
С инвестиционното предложение се предвижда монтиране на нов кабелен разпределителен шкаф /КРШ/ на имотната граница на ПИ с идентификатор 07079.701.66. Новомонтирания КРШ ще се захрани с кабелна линия 1 kV от съединителни муфи пред ПИ с идентификатор 07079.701.66, чрез разкъсване и удължаване на съществуващата кабелна линия 1 kV от ТНН на ТП „Санаториум“ ( ПИ с ид. 07079.701.437) до електромерно табло, тип ТЕПО 1ТЧ на ул. „Шестнадесета“ № 9 (ПИ с ид. 07079.701.55). Предвижда се и монтиране на ново електромерно табло, тип ТЕПО 1ТЧ на имотната граница на ПИ с ид.07079.701.483 по КК на гр. Бургас, (УПИ VII-483, кв. 4 по плана на в.з. „Минерални бани“), за захранване на обект в същия имот. Новомонтираното електромерно табло ще се захрани с кабелна линия 1 kV от нов КРШ пред ПИ с идентификатор 07079.701.66. Кабелите ще се положат в изкоп 0,8/0,45 м, при пресичането на второстепенните улици ще се изтеглят в нови PVC тръби Ф110 в бетонов кожух в изкоп 1,1/0,6 м. За обекта на захранване в ПИ с ид.07079.701.483 има Разрешение за строеж № О-120/22.10.2019 г., издадено от Община Бургас.

гр. Бургас, к-с Лазур, ул. „Перушица“ 67, ет.3, п.к.388

Тел: +359 56 813205, Факс: +359 56 813 200

e-mail: [riosvbs@unacs.bg](mailto:riosvbs@unacs.bg)

[www.riosvbs.com](http://www.riosvbs.com)



Дейностите, свързани с реализация на инвестиционното предложение не попадат в позициите на Приложения № 1 и 2, съответно към чл. 92 и чл. 93 от Закона за опазване на околната среда (ЗООС) и не подлежат на процедури по реда на Глава шеста от ЗООС (преценяване на необходимостта от извършване на екологична оценка и/или оценка на въздействието върху околната среда, задължителна екологична оценка и/или задължителна оценка на въздействието върху околната среда).

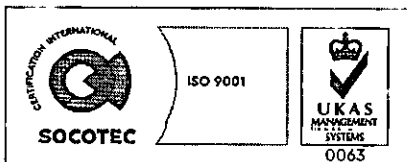
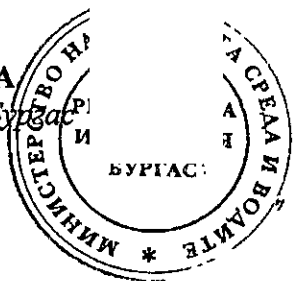
Имотите и трасето не попадат в границите на защитени територии, по смисъла на Закона за защитените територии, както и не попадат в границите на защитени зони, определени по реда на Закона за биологично разнообразие (Натура 2000). Най-близо е разположена защитена зона BG0000151 „Айтоска планина“ за опазване на природните местообитания и на дивата флора и фауна, приета с РМС №122/2007г. (ДВ, бр.21/09.03.2007г.).

Предвид гореизложеното, отчитайки местоположението и характера на инвестиционното предложение, считам че при реализацията му няма вероятност от значително отрицателно въздействие върху посочената по-горе, близкостояща защитена зона. В тази връзка на основание чл.2, ал.2 от Наредбата за ОС Ви уведомявам, че преценката на компетентния орган е, че **не е необходимо провеждане на процедура по реда на Глава втора от Наредбата за ОС.**

*Настоящото писмо се отнася само за заявените параметри на инвестиционното предложение и не отменя необходимостта от получаване на съгласувания или разрешителни, предвидени в други закони и подзаконовни нормативни актове.*

*При всички случаи на промяна в параметрите на инвестиционното предложение или на някои от обстоятелствата, при които е издадено настоящото писмо възложителят е длъжен да уведоми незабавно РИОСВ-Бургас за промените.*

**ДЕТЕЛИНА ИВАНОВА**  
Директор на РИОСВ – Бургас



гр Бургас, к-с Лазур, ул. „Перушица“ 67, ет.3, п.к.388  
Тел: +359 56 813205, Факс: +359 56 813 200  
e-mail: [riosvbs@unacs.bg](mailto:riosvbs@unacs.bg)  
[www.riosvbs.com](http://www.riosvbs.com)

