



РЕПУБЛИКА БЪЛГАРИЯ

Министерство на околната среда и водите

Регионална инспекция по околната среда и водите - Бургас

ИЗХ. № ПД-220 (1)

ГР. БУРГАС 05. 02. 2021

ДО

„ЕЛЕКТРОРАЗПРЕДЕЛЕНИЕ ЮГ“ ЕАД, КЕЦ БУРГАС

УЛ. „АЛЕКСАНДРОВСКА“ № 1

ГР. БУРГАС

Относно: Инвестиционно предложение: „Кабел НН от съществуваща разпределителна касета, монтирана на ул. „Цариградска“ до ново електромерно табло, монтирано в ПИ с ид. 07079.614.197 по КК, (УПИ II-197, кв. 49 по плана на ж.к. „Възраждане“), гр. Бургас за захранване на обект в същия имот“, с възложител: „Електроразпределение Юг“

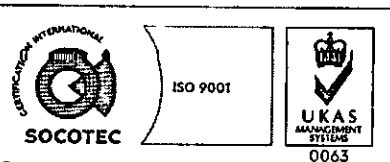
Във връзка с внесената от Вас документация с вх. № ПД-220/2021г. в РИОСВ-Бургас за питираното инвестиционно предложение, която приемам като уведомление по чл.10, ал.1 от Наредбата за условията и реда за извършване на оценка за съвместимостта на планове, програми, проекти и инвестиционни предложения с предмета и целите на опазване на защитените зони, наричана за краткост Наредбата за ОС и на основание чл.6а, т.2 от същата, Ви уведомявам следното:

Инвестиционно предложение „Кабел НН от съществуваща разпределителна касета, монтирана на ул. „Цариградска“ до ново електромерно табло, монтирано в ПИ с ид. 07079.614.197 по КК, (УПИ II-197, кв.49 по плана на ж.к. „Възраждане“), гр. Бургас за захранване на обект в същия имот“ попада в обхвата на чл.2, ал.2 от Наредбата за ОС.

С инвестиционното предложение се предвижда подмяна на съществуващ силов трансформатор 630 kVA с нов - 800 kVA в ТП „Краснодар“. От съществуваща разпределителна касета монтирана на ул. „Цариградска“ ще се изтегли нова кабелна линия ниско напрежение, тип NAY2Y-J 4x95 mm² до новомонтираното електромерно табло, тип ТЕМО 17М1ТЧ в ПИ с ид. 07079.614.197 по КК, (УПИ II-197, кв.49 по плана на ж.к. „Възраждане“), гр. Бургас. Кабелът ще се положи в изкоп 0,4/0,8 м под тротоарна настилка по ул. „Цариградска“ и ще се изтегли в PVC тръби Ф110 в бетонен кожух в изкоп 0,4/1,1 м, при пресичане на ул. „Цариградска“ и изтегляне по кабелна скара през кота сутерен на сградата до новомонтираното електромерно табло. За обекта на захранване има издадено Разрешение за строеж № П-49/22.08.2019 г., от Община Бургас.

Дейностите, свързани с реализация на инвестиционното предложение не попадат в позициите на Приложения № 1 и № 2, съответно към чл. 92 и чл. 93 от Закона за опазване на околната среда (ЗООС) и не подлежат на процедури по реда на Глава шеста от ЗООС (преценяване на необходимостта от извършване на екологична оценка и/или оценка на въздействието върху околната среда, задължителна екологична оценка и/или оценка на въздействието върху околната среда).

Имотът и трасето не попадат в границите на защитени територии, по смисъла на Закона за защитените територии и не попадат в границите на защитени зони, определени по реда на Закона за биологично разнообразие (Натура 2000). Най – близо са разположени защитени зони



гр. Бургас, к-с Лазур, ул. „Перушица“ 67, ет.3, п.к.388

Тел: +359 56 813205, Факс: +359 56 813 200

e-mail: riosvbs@unacs.bg

www.riosvbs.com



BG0000273 „Бургаско езеро” за опазване на природните местообитания и на дивата флора и фауна, приета с РМС №122/2007г. (ДВ, бр. 21/09.03.2007г.) и BG0000273 „Бургаско езеро” за опазване на дивите птици, обявена със Заповед № РД-769/28.10.2008 г. на министъра на околната среда и водите (ДВ, бр. 102/2008г.).

Предвид гореизложеното, отчитайки местоположението и характера на инвестиционното предложение, считам че при реализацията му няма вероятност от значително отрицателно въздействие върху посочените по – горе близкостоящи защитени зони. В тази връзка на основание чл.2, ал.2 от Наредбата за ОС Ви уведомявам, че преценката на компетентния орган е, че **не е необходимо провеждане на процедура по реда на Глава втора от Наредбата за ОС.**

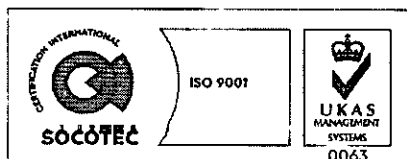
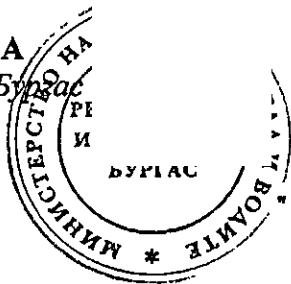
След извършена проверка по наличната към момента в РИОСВ-Бургас цифрова информация и модели за разпространение на дюни природни местообитания по Черноморското крайбрежие е установено, **че имотът и трасето не засягат площ с характеристика на пясъчни дюни.** Настоящото становище по отношение на пясъчните дюни, предвид Заповед № РД-299/29.03.2013г. на министъра на околната среда и водите, следва да се счита и като становище по смисъла на §25, ал.3 на Закона за устройство на Черноморското крайбрежие.

Настоящото писмо се отнася само за заявените параметри на инвестиционното предложение и не отменя необходимостта от получаване на съгласувания или разрешителни, предвидени в други закони и подзаконовни нормативни актове.

При всички случаи на промяна в параметрите на инвестиционното предложение или на някои от обстоятелствата, при които е издадено настоящото писмо възложителят е длъжен да уведоми незабавно РИОСВ-Бургас за промените.

ДЕТЕЛИНА ИВАНОВА

Директор на РИОСВ – Бургас



гр. Бургас, к-с Лазур, ул. „Перушица” 67, ет.3, п.к.388
Тел: +359 56 813205, Факс: +359 56 813 200
e-mail: riosvbs@unacs.bg
www.riosvbs.com

