



# РЕПУБЛИКА БЪЛГАРИЯ

## Министерство на околната среда и водите

### Регионална инспекция по околната среда и водите - Бургас

ИЗХ. № ПД-150 - 18/  
ГР. БУРГАС

29. 01. 2021

ДО

„ЕЛЕКТРОРАЗПРЕДЕЛЕНИЕ ЮГ“ ЕАД, КЕЦ БУРГАС ЮГ  
Ж.К. „МЕДЕН РУДНИК“ М-СТ „КАПЧЕТО“  
ГР. БУРГАС

**Относно:** Инвестиционно предложение: „Нов кабел 1 kV от съществуващ кабелен разпределителен шкаф пред УПИ VII-264, кв. 11 до ново електромерно табло ТЕПО 2Т1МЧ, което ще се монтира на фундамент между ПИ с идентификатори 07079.30.1050 и 07079.30.1051, кв. 43 в кв. „Крайморие“, гр. Бургас, общ. Бургас“, с възложител: „Електроразпределение ЮГ“ ЕАД

Във връзка с внесената от Вас документация с вх. № ПД-150/2021г. в РИОСВ-Бургас за цитираното инвестиционно предложение, която приемам като уведомление по чл.10, ал.1 от Наредбата за условията и реда за извършване на оценка за съвместимостта на планове, програми, проекти и инвестиционни предложения с предмета и целите на опазване на защитените зони, наричана за краткост Наредбата за ОС и на основание чл.6а, т.2 от същата, Ви уведомявам следното:

Инвестиционно предложение „Нов кабел 1 kV от съществуващ кабелен разпределителен шкаф пред УПИ VII-264, кв. 11 до ново електромерно табло ТЕПО 2Т1МЧ, което ще се монтира на фундамент между ПИ с идентификатори 07079.30.1050 и 07079.30.1051, кв. 43 в кв. „Крайморие“, гр. Бургас, общ. Бургас“ попада в обхвата на чл.2, ал.2 от Наредбата за ОС.

С инвестиционното предложение се предвижда електрозахранване на обект „електрическа косачка“ в ПИ с ид. 07079.30.1051, кв. 43 в кв. „Крайморие“, гр. Бургас, общ. Бургас. За целта се предвижда монтиране на ново електромерно табло, тип ТЕПО 2Т1МЧ на фундамент между ПИ с идентификатори 07079.30.1050 и 07079.30.1051, кв. 43. Новото ел. табло ще се захрани с нов кабел 1 kV изтеглен от съществуващ кабелен разпределителен шкаф пред УПИ VII-264, кв. 11 до новото ТЕПО. Кабелът ще бъде положен в изкоп 0,8/0,4 м, при пресичането на пътища, ще се изтеги в PVC тръби ф160 в бетонов кожух, а при пресичане на канали в HDPE (KD) в тръби Ф160. Дължината на кабелното трасе ще бъде с дължина 215 м.

Дейностите, свързани с реализация на инвестиционното предложение не попадат в позициите на Приложения № 1 и № 2, съответно към чл. 92 и чл. 93 от Закона за опазване на околната среда (ЗООС) и не подлежат на регламентираните с Глава шеста от ЗООС процедури по преценяване на необходимостта от извършване на екологична оценка и/или оценка на въздействието върху околната среда, задължителна екологична оценка и/или оценка на въздействието върху околната среда.

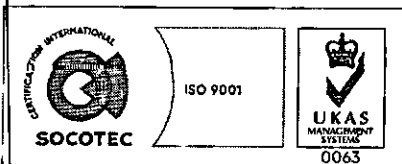
Имотите и трасето не попадат в границите на защитени територии, по смисъла на Закона за защитените територии и не попадат в границите на защитени зони, определени по реда на Закона за биологичното разнообразие (Натура 2000). Най-близо са разположени защитени зони

гр. Бургас, к-с Лазур, ул. „Перущица“ 67, ет.3, п.к.388

Тел: +359 56 813205, Факс: +359 56 813 200

e-mail: [riosvbs@unacs.bg](mailto:riosvbs@unacs.bg)

[www.riosvbs.com](http://www.riosvbs.com)



BG0000271 „Мандра-Пода” за опазване на природните местообитания и на дивата флора и фауна, приета с РМС №802/04.12.2007 г. (ДВ, бр. 107/2007 г.) и BG0000271 „Мандра-Пода” за опазване на дивите птици, обявена със Заповед № РД-131/2012 г. на министъра на околната среда и водите (ДВ, бр 23/2012 г.).

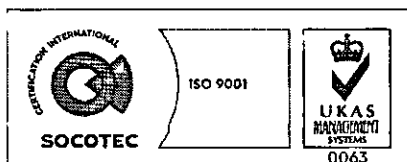
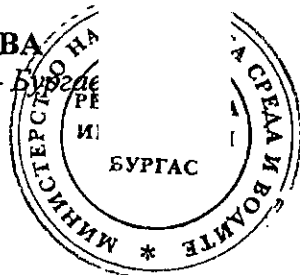
Предвид гореизложеното, отчитайки местоположението и характера на инвестиционното предложение, считам че при реализацията му няма вероятност от значително отрицателно въздействие върху посочените по-горе, близкостоящи защитени зони. В тази връзка на основание чл.2, ал.2 от Наредбата за ОС Ви уведомявам, че преценката на компетентния орган е, че **не е необходимо провеждане на процедура по реда на Глава втора от Наредбата за ОС.**

След извършена проверка по наличната към момента в РИОСВ-Бургас цифрова информация и модели за разпространение на дюни природни местообитания по Черноморското крайбрежие е установено, **че имотите и трасето не засягат площ с характеристика на пясъчни дюни.** Настоящото становище по отношение на пясъчните дюни, предвид Заповед № РД-299/29.03.2013г. на Министъра на околната среда и водите, следва да се счита и като становище по смисъла на §25, ал.3 на Закона за устройство на Черноморското крайбрежие.

*Настоящото писмо се отнася само за заявените параметри на инвестиционното предложение и не отменя необходимостта от получаване на съгласувания или разрешителни, предвидени в други закони и подзаконовни нормативни актове.*

*При всички случаи на промяна в параметрите на инвестиционното предложение или на някои от обстоятелствата, при които е издадено настоящото писмо възложителят е длъжен да уведоми незабавно РИОСВ-Бургас за промените.*

**ДЕТЕЛИНА ИВАНОВА**  
Директор на РИОСВ – Бургас



гр. Бургас, к-с Лазур, ул. „Перущица” 67, ет.3, п.к.388  
Тел: +359 56 813205, Факс: +359 56 813 200  
e-mail: [riosvbs@unacs.bg](mailto:riosvbs@unacs.bg)  
[www.riosvbs.com](http://www.riosvbs.com)

