



РЕПУБЛИКА БЪЛГАРИЯ

Министерство на околната среда и водите

Регионална инспекция по околната среда и водите - Бургас

Изх. № ПД-45 - (4) 27. 01. 2021
гр. Бургас,

ДО
ТП „ДЛС ГРАМАТИКОВО“
С. ГРАМАТИКОВО
ОБЩИНА МАЛКО ТЪРНОВО

КОПИЕ ДО:
РДГ-БУРГАС

Относно: “План – извлечение за промяна вида на сечта през 2021г, в гори, собственост на държавата, землища на с. Българи, с. Кондолово, Община Царево, с. Граматиково, Община Малко Търново, в териториалния обхват на ТП „ДЛС Граматиково“, с възложител: ТП „ДЛС ГРАМАТИКОВО“

Във връзка с внесената от Вас документация/уведомление с вх. №ПД-45/2021г. за горещитиран план – извлечение, на основание чл.6а, т.2 от Наредба за условията и реда за извършване на оценка за съвместимостта на планове, програми, проекти и инвестиционни предложения с предмета и целите на опазване на защитените зони (Наредбата за ОС, обн., ДВ, бр.73 от 11.09.2007г., изм. и доп.), Ви уведомявам следното:

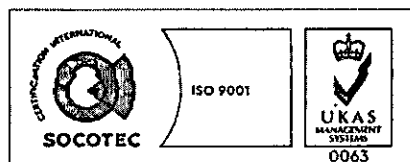
Представеният “План – извлечение за промяна вида на сечта през 2021г, в гори, собственост на държавата, землища на с. Българи, с. Кондолово, Община Царево, с. Граматиково, Община Малко Търново, в териториалния обхват на ТП „ДЛС Граматиково“ попада в обхвата на чл. 2, ал. 2 от Наредбата за ОС.

План – извлечението първоначално се отнася за общо седем подотдела, 266,,р”, 266,,у“, 277,,е”, 214,,б”, 256,,в”, 277,,д” и 367,,е“ в землищата на с. Българи, с. Кондолово, Община Царево, с. Граматиково, Община Малко Търново в териториалния обхват на ТП „ДЛС Граматиково“. Съгласно представена обяснителна записка от Директора на ловното стопанство, насажденията са, както следва:

- подотдел 266,,р” – насаждението е с площ 2,3ха, възраст 55г., пълнота 0,6; стопански клас ИК; състав черен бор 10. Констатирано е достатъчно количество укрепнал подраст от източен бук 8 на възраст 10г. Предлага се извеждане на възобновителна сеч /постепенно – котловинна/ с интензивност 20%;

- подотдел 266,,у“ – насаждението е с площ 0,9ха, възраст 55г., пълнота 0,7; стопански клас ИК; състав бял бор 10, източен горун 2, източен бук 1. Констатирано е достатъчно количество укрепнал подраст от източен бук 10. Предлага се извеждане на възобновителна сеч /постепенно – котловинна/ с интензивност 25%;

- подотдел 277,,е” – насаждението е с площ 6,0ха, възраст 50г., пълнота 0,7, стопански клас ИК; състав: бял бор 7, източен горун 2, източен бук 1. Констатирано е



гр. Бургас, к-с Лазур, ул. „Перушица“ 67, ет.3, п.к.388

Тел: +359 56 813205, Факс: +359 56 813 200

e-mail: riosvbs@unacs.bg

www.riosvbs.com



достатъчно количество укрепнал подраст от източен бук 1 и източен горун 9. Предлага се извеждане на възобновителна сеч /постепенно – котловинна/ с интензивност 30%;

- подотдел 214,,б” – насаждението е с площ 23,7ха, възраст 60г., пълнота 0,7, стопански клас ДВСПср; състав: източен горун 6, благун 3, източен бук 1, габър 7, брекия 3. Констатирано е, че действителната пълнота на насаждението е 0,9, поради това се предлага извеждане на отгледна сеч – прореждане с интензивност 20%;

- подотдел 256,,н” – насаждението е с площ 8,4ха, възраст 50г., пълнота 0,9, стопански клас ИзбкВ; състав: източен бук 6, източен горун 1, черен бор 3; Предлага се извеждане на отгледна сеч – прореждане с интензивност 20%;

- подотдел 277,,д” – след проверка от представители на РДГ – гр. Бургас и ПП „Странджа“, извършена на 14.01.2021г., насаждението е **изключено от план – извлечението**;

- подотдел 367,,е” – насаждението е с площ 19,2ха, възраст 65г., пълнота 0,7, стопански клас ИзбкВ; състав: източен бук 6; габър 2; цер 1; източен горун 1. Предлага се извеждане на сеч за производство на висококачествена дървесина с интензивност 15%.

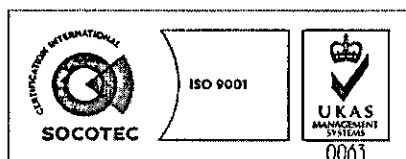
С писма изх. № СГ-01-2/15.01.2021г. и № СГ-01-4/18.01.2021г. Директорът на ТП „ДЛС Граматиково“ уведомява, че в подотдел 367,,е“ няма дори единично срещаща се Странджанска зеленика (*Rhododendron ponticum*), както и че в насаждения с наличен подлес от вида не се извеждат сечи.

Предвидените дейности по реализация на представеното план – извлечение не могат да бъдат отнесени към никоя от позициите на Приложение №1 и №2 на Закона за опазване на околната среда и не подлежат на регламентираните с глава шеста от Закона процедури по преценяване на необходимостта от извършване на екологична оценка и/или оценка на въздействието върху околната среда, задължителна екологична оценка и/или оценка на въздействието върху околната среда.

Подотделите попадат в границите на защитена територия /ЗТ/, по смисъла на Закона за защитените територии /ЗЗТ/ – природен парк (ПП) „Странджа“, обявен със Заповед № РД-30/24.01.1995г. на Министъра на околната среда, като народен парк и прекатегоризиран в природен парк със Заповед № РД-350/14.07.2000г. на Министъра на околната среда и водите (обн. ДВ, бр.66/2000г.), с последващи изменения Заповед № РД-25/18.01.2001г. (обн., ДВ, бр.11/2001г.) и Заповед № РД-59/24.01.2013г. на Министъра на околната среда и водите (обн., ДВ, бр.28/2013г.) **Предвидената с плана промяна вида на сечта е допустима спрямо ЗЗТ и режима на ЗТ.**

Подотделите попадат и в границите на две защитени зони /ЗЗ/, по смисъла на Закона за биологичното разнообразие /ЗБР/ – BG0002040 «Странджа» за опазване на дивите птици, обявена със Заповед № РД-802/04.11.2008г. на Министъра на околната среда и водите (обн., ДВ, бр.106/ 2008г.), изм. със Заповед № РД-75/28.01.2013г. (ДВ, бр.10/05.02.2013г.) и BG0001007 «Странджа» за опазване на природните местообитания и на дивата флора и фауна, приета с РМС № 122/21.09.2007г. (ДВ, бр.21/2007г.), изм. с РМС №660/ 01.11.2013г. (ДВ, бр.97/ 08.11.2013г.)

При извършената проверка за допустимост по реда на чл.12, ал.4, във връзка с чл.2, ал.2 от Наредбата за ОС се констатира, че **предвижданията на план – извлечението са допустими спрямо режима на:** ПП „Странджа“, определен със ЗЗТ, заповедта му за обявяване и за прекатегоризиране, както и спрямо режима на ЗЗ BG0002040 «Странджа» за опазване на дивите птици, определен със заповедта за обявяване и изменението ѝ.



гр. Бургас, к-с Лазур, ул. „Перушица“ 67, ет.3, п.к.388
Тел: +359 56 813205, Факс: +359 56 813 200
e-mail: riosvbs@unacs.bg
www.riosvbs.com



След проверка в информационната система за Натура 2000, поместена на сайта на МОСВ (адрес <http://natura2000.moew.government.bg/>) в границите на подотдел 214,,б“ е констатирано картирано горско, природно местообитание 91МО Балкано – Панонски церово – горунови гори, а в част от подотдели 266,,у“ и 367,,е“ – приоритетно природно местообитание *91S0 Западнопонтйски букови гори, предмет на опазване в защитена зона BG0001007 «Странджа». Предвидените сечи ще се реализират върху ограничени площи в сравнение с представителността на съответните местообитания в зоната. Предвид описаното и отчитайки, причините за сечта и заложените ограничения, считам че местообитанията няма да бъдат унищожени или увредени в значителна степен. Считам, че при реализацията на конкретното план – извлечение няма да се нарушат целостта и кохерентността на защитените зони и да се достигне до нарушаване или прекъсване на биокоридорни връзки от значение за видовете, включени в предмета на опазване на зоните. С оглед гореизложеното, отчитайки състоянието на дървостоя, характера на план – извлечението и интензивността на планираните сечи, считам че при реализацията им няма вероятност от значително отрицателно въздействие върху предмета и целите на опазване в гореописаните защитени зони.

На основание чл.2, ал.2 от *Наредбата за ОС* Ви уведомявам, че за: “План – извлечение за промяна вида на сечта през 2021г, в гори, собственост на държавата, землища на с. Българи, с. Кондолово, Община Царево, с. Граматиково, Община Малко Търново, в териториалния обхват на ТП „ДЛС Граматиково““ **преценката на компетентния орган е, че не е необходимо провеждане на процедура по реда на Глава втора от Наредбата за ОС.**

Предвид обстоятелството, че дейността ще се осъществи в границите на защитена територия, на основание §7 от ПЗР на Закона за защитените територии /ЗЗТ/, РИОСВ – Бургас съгласува План – извлечението, при стриктно спазване режима на защитената територия, произтичащи от ЗЗТ и Заповедите за обявяване.

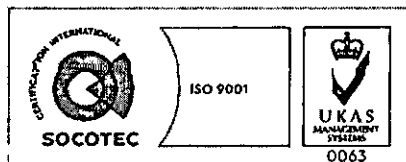
РИОСВ – Бургас, Ви уведомява за следните изисквания:

1. С цел опазване на местообитанията и популации на видовете безгръбначни, птици и дребни бозайници, предмет на опазване в защитените зони, следва при маркиране на насажденията в природните местообитания при наличност да се оставят 8 до 10м³/ха мъртва и/или гниеща дървесина от запаса на насаждението.
2. При извеждане на сечта да се съхраняват дървета, в които има индикации за гнездене на птици или наличие на хралупи на други животни.
3. Да не се извършва добив при силно овлажнени почви, поради опасност от тяхното деформиране и ерозиране.
4. Повалянето на дърветата да е с предварително насочване за опазване на подраства и оставащата дървесина на корен.

Настоящото писмо се отнася само за заявените параметри на плана и не отменя необходимостта от получаване на съгласувания или разрешителни, предвидени в други закони и подзаконовни нормативни актове.

При всички случаи на промяна в параметрите на плана или на някои от обстоятелствата, при които е издадено настоящото становище, възложителят е длъжен да уведоми незабавно РИОСВ-Бургас за промените.

ДЕТЕЛИНА ИВАНОВА
Директор на РИОСВ-Бургас



гр. Бургас, к-с. Девур, ул. „Перушица“ 67, ет.3, п.к.388
Тел: +359 56 813205, Факс: +359 56 813 200

e-mail: riosvbs@unacs.bg
www.riosvbs.com

