



РЕПУБЛИКА БЪЛГАРИЯ

Министерство на околната среда и водите

Регионална инспекция по околната среда и водите - Бургас

Изм. № ПД-51 - 11)
гр. Бургас

25. 01. 2021

ДО:
ДАНАИЛ ИВАНОВ
ГР. БУРГАС

ЧРЕЗ ИНЖ. ПЕТКО ГАДЖЕВ - ПЪЛНОМОЩНИК
С. ЯСНА ПОЛЯНА

КОПИЕ
РДГ-БУРГАС

Относно: „Горскостопанска програма за поземлен имот с идентификатор 58356.54.101 по КК на гр. Приморско, общ. Приморско, част от отдел/подотдел 520 „б“ и 518 „г“ в териториалния обхват на ТП „ДЛС Ропотамо“, с възложител Данаил Иванов

Във връзка с внесената документация/уведомление с вх. № ПД-51/2021г. на РИОСВ – Бургас за горесцитираната горскостопанска програма, на основание чл.6а, т.2 от Наредба за условията и реда за извършване на оценка за съвместимостта на планове, програми, проекти и инвестиционни предложения с предмета и целите на опазване на защитените зони (Наредбата за ОС, обн., ДВ, бр.73 от 11.09.2007г., изм. и доп.), Ви уведомявам следното:

„Горскостопанска програма за поземлен имот с идентификатор 58356.54.101 по КК на гр. Приморско, общ. Приморско, част от отдел/подотдел 520 „б“ и 518 „г“ в териториалния обхват на ТП „ДЛС Ропотамо“ попада в обхвата на чл.2, ал.2 от Наредбата за ОС.

Горскостопанската програма се отнася за 14,965 дка, представляващи част от ПИ с идентификатор 58356.54.101, с обща площ 19,964 дка, включени в части от отдел/подотдел 520 „б“ и 518 „г“.

Подотдел 520 „б“ е с площ 4,4 дка в имот с идентификатор 58356.54.101, представлява издънково насъждение за превръщане. Съгласно извършен обход на насаждението през 2020 г са установени следни таксационни данни: състав бл 8, пр 2; възраст 55 г.; пълнота – 0,9; височина 17-20 м; бонитет 2. Наличие на подраст в състав бл 8, пр 2; възраст 2 г., пълнота 0,2 и височина 0,2. Предлага се извеждане на отгледна сеч – пробирка с интензивност 25 %.

Подотдел 518 „г“ е с площ 10,5 дка в имот с идентификатор 58356.54.101, представлява издънково насъждение за превръщане. Съгласно извършен обход на насаждението през 2020 г са установени следните таксационни данни: състав пр 6, пяс 3, бл 1; възраст 60 г.; пълнота – 1,0; височина 19-22-17 м; бонитет 2-3-2. Наличие на подраст в състав пр 6, бл 4; пълнота 0,2 и височина 0,2. Предлага се извеждане на възобновителна сеч – постепенно-котловинна сеч с интензивност 30%.

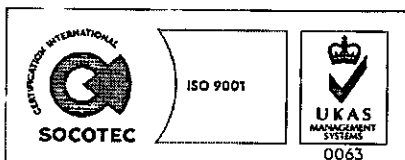
Предвидените дейности по реализация на представената програма не могат да бъдат отнесени към никоя от позициите на Приложение №1 и №2 на Закона за опазване на околната среда и не подлежат на регламентираните с Глава шеста от Закона процедури по преценяване на необходимостта от извършване на екологична оценка и/или оценка на въздействието върху околната среда, задължителна екологична оценка и/или оценка на въздействието върху околната среда.

гр. Бургас, к-с Лазур, ул. „Перушица“ 67, ет.3, п.к.388

Тел: +359 56 813205, Факс: +359 56 813 200

e-mail: riosvbs@unacs.bg

www.riosvbs.com



ПИ с идентификатор 58356.54.101 по КК на гр. Приморско, общ. Приморско не попада в границите на защитена територия, определена по реда на Закона за защитените територии. Попада в защитена зона, по смисъла на Закона за биологичното разнообразие (Натура 2000 места) - BG0001001 „Ропотамо“ за опазване на природните местообитания и на дивата флора и фауна, приета с РМС №122/2007г. (ДВ,бр.21/2007г.), Изм. с РМС № 660/1.11.2013г. (ДВ, бр. 97/2013 г).

Съгласно публично достъпната информационна система за Натура 2000, поместена на сайта на Министерство на околната среда и водите (адрес <http://natura2000.moew.government.bg/>) в разглеждания имот е констатирано наличие на природно местообитание 91M0 „Балкано-панонски церово-горунови гори“. Предвид факта, че природното местообитание е много добре представено в защитена зона BG0001001 „Ропотамо“ и в разглеждания имот има наличие на подраст от благун и цер, считам че предвидените с горскостопанската програма дейности не би следвало да доведат до намаляване на представеността на природното местообитание в гореописаната защитена зона, тъй като площта, върху която ще се извърши сечта е пренебрежимо малка спрямо общата такава.

С оглед гореизложеното, отчитайки характера на заявената програма, считам че при реализацията ѝ няма вероятност от значително отрицателно въздействие върху природни местообитания, видовете и техните местообитания, предмет на опазване в защитена зона BG0001001 „Ропотамо“ за опазване на природните местообитания и на дивата флора и фауна.

В тази връзка на основание чл.2, ал.2 от Наредбата за ОС Ви уведомявам, че за: „Горскостопанска програма за поземлен имот с идентификатор 58356.54.101 по КК на гр. Приморско, общ. Приморско, част от отдел/подотдел 520 „б“ и 518 „г“ в териториалния обхват на ТП „ДЛС Ропотамо“, преценката на компетентния орган е, че не е необходимо провеждане на процедура по реда на Глава втора от Наредбата за ОС.

След извършена проверка по наличната към момента в РИОСВ – Бургас цифрова информация и модели за разпространение на дюни природни местообитания по Черноморското крайбрежие е установено, че в имота няма пясъчни дюни. Настоящото становище по отношение на пясъчните дюни, предвид Заповед № РД-299/29.03.2013г. на Министъра на околната среда и водите, следва да се счита и като становище по смисъла на §25, ал.3 на Закона за устройството на Черноморското крайбрежие.


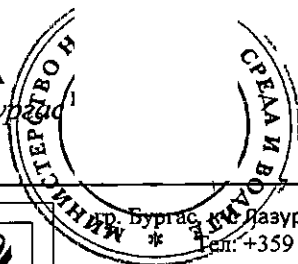
РИОСВ – Бургас Ви уведомява за следните изисквания:

1. При извеждане на сечта да се съхраняват дървета, в които има индикации за гнездене на птици или наличие на хралупи на други животни.
2. Да не се извършва добив при силно овлажнени почви, поради опасност от тяхното деструктуриране и ерозиране.
3. Пováлянето на дърветата да е с предварително насочване за опазване на подраста и оставащата дървесина на корен.

Настоящото писмо се отнася само за заявените параметри на програмата и не отменя необходимостта от получаване на съгласувания или разрешителни, предвидени в други закони и подзаконови нормативни актове

При всички случаи на промяна в параметрите на програмата или на някои от обстоятелствата, при които е издадено настоящото становище, възложителят е длъжен да уведоми незабавно РИОСВ-Бургас за промените.

ДЕТЕЛИНА ИВАНОВА
Директор на РИОСВ – Бургас



гр. Бургас, булевард „Пирея“ 67, ет.3, п.к.388
Тел.: +359 56 813205, Факс: +359 56 813 200

e-mail: riosvbs@unacs.bg
www.riosvbs.com

