



РЕПУБЛИКА БЪЛГАРИЯ

Министерство на околната среда и водите

Регионална инспекция по околната среда и водите - Бургас

ИЗХ. № ПД-159(1) 20. 01. 2021

ГР. БУРГАС

ДО

ОБЩИНА БУРГАС

УЛ. „АЛЕКСАНДРОВСКА“ № 26

ГР. БУРГАС

Относно: Инвестиционно предложение: „Подобряване на безопасността и условията на труд на рибарите чрез инвестиции в „Специализиран пристанищен обект за обслужване на непромишлен риболов - място за временно укритие на риболовни кораби (покрита лодкостоянка) в акваторията западно от м. „Рибарско пристанище“ (бивша м. „Ченгене скеле“), гр. Бургас, общ. Бургас“ във връзка с процедура BG14MFOR001-4.062 „Рибарски пристанища, кейове за разтоварване, рибни борси и покрити лодкостоянки на територията на МИРГ Бургас - Камено“, Мярка 1.8 „Рибарски пристанища, кейове за разтоварване, рибни борси и покрити лодкостоянки“ от Стратегията за водено от общностите местно развитие на МИРГ „Бургас-Камено“ финансирана от Европейския фонд за морско дело и рибарство чрез Програма за морско дело и рибарство 2014 – 2020г.“, с възложител: Община Бургас

Във връзка с внесената от Вас документация с вх. № ПД-159/2021г. в РИОСВ-Бургас за цитираното инвестиционно предложение, която приемам като уведомление по чл.10, ал.1 от Наредбата за условията и реда за извършване на оценка за съвместимостта на планове, програми, проекти и инвестиционни предложения с предмета и целите на опазване на защитените зони, наричана за краткост Наредбата за ОС и на основание чл.6а, т.2 от същата, Ви уведомявам следното:

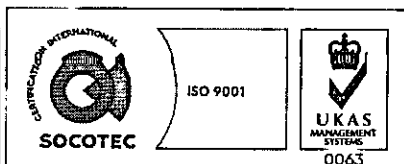
Инвестиционно предложение „Подобряване на безопасността и условията на труд на рибарите чрез инвестиции в „Специализиран пристанищен обект за обслужване на непромишлен риболов - място за временно укритие на риболовни кораби (покрита лодкостоянка) в акваторията западно от м. „Рибарско пристанище“ (бивша м. „Ченгене скеле“), гр. Бургас, общ. Бургас“ попада в обхвата на чл.2, ал.2 от Наредбата за ОС.

Директорът на РИОСВ-Бургас е издал следното:

- Становище по ЕО № БС-15-11/2009г., с което съгласува ПУП-ПРЗ на селищно образувание Рибарско селище, м. „Ченгене скеле“, землище на кв. Краймorie, гр. Бургас.

- Решение №БС-6-ПР/12.01.2012г. за препеняване на необходимостта от извършване на оценка на въздействие върху околната среда (ОВОС) за „ПУП-ПРЗ за обособяване на УПИ за Рибно пристанище в част от имот № 009085, идентичен с имот 07079.10.936, обособен в проектен имот с проектен идентификатор 07079.10.1004 по КKKP, м. „Ченгене скеле“, землище на кв. Краймorie, гр. Бургас, с характер да не се извършва ОВОС.

- Писмо с изх. № ПД-2736, ПД-2719/15.12.2020г. за инвестиционно предложение „Довеждащ водопровод-подобект на „Специализиран пристанищен обект „Закрита лодкостоянка“ в имот № 1245, землище на кв. „Краймorie“, гр. Бургас, общ. Бургас“, с което е определено, че дейностите, свързани с реализация на инвестиционното предложение не попадат в позициите на Приложения № 1 и 2, съответно към чл. 92 и чл. 93 от Закона за опазване на околната среда



гр. Бургас, к-с Лазур, ул. „Перушица“ 67, ет.3, п.к.388

Тел: +359 56 813205. Факс: +359 56 813 200

e-mail: riosvbs@unacs.bg

www.riosvbs.com



(ЗООС) и не подлежат на процедури по реда на Глава шеста от ЗООС (преценяване на необходимостта от извършване на екологична оценка и/или оценка на въздействието върху околната среда, задължителна екологична оценка и/или задължителна оценка на въздействието върху околната среда) и че не е необходимо провеждане на процедура по реда на Глава втора от Наредбата за ОС.

Министърът на околната среда и водите е издал следните Решения:

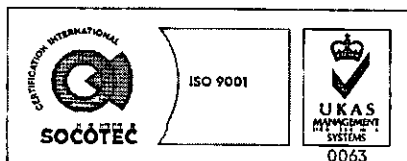
- Решение ЕО-4/2015г. за преценяване на необходимостта от екологична оценка, с което е постановено да не се извършва ЕО за „ПУП-ПРЗ и ПП на Рибарско пристанище (ПИ с идентификатор 07079.10.1004 по КК на гр. Бургас), м. „Рибарско пристанище“, землище на кв. „Крайморие“, гр. Бургас, общ. Бургас.

- Решение ЕО-2/2016г. за преценяване на необходимостта от екологична оценка, с което е постановил да не се извършва ЕО за „ПУП-ПРЗ за имот с идентификатор 07079.10.1004 по КК на гр. Бургас и ПУП-ПП за акваторията на Рибарско пристанище, м. „Рибарско селище“, землище на кв. Крайморие, гр. Бургас, общ. Бургас.

Инвестиционното предложение засяга акваторията към имот с идентификатор 07079.10.1245, землище кв. „Крайморие“, гр. Бургас. С настоящото инвестиционно предложение се предвижда да бъдат доставени и монтирани 61 бр. гумени каучукови фендери тип DD с размери 150x150x1000мм. Предвидените отбивни устройства са подходящи за инсталиране и поставяне на по-малки пристанищни стени и на по-малки лодки/кораби, каквито са домуващите плавателни съдове на територията на лодкостоянката в акваторията западно от м. „Рибарско пристанище“ (бивша м. „Ченгене скеле“). Ще се монтира и специализирано пристанищно съоръжение (портален кран) с товароподемност 10 – 15 т. Порталния кран за плавателните съдове ще улесни обслужването на лодките и ще обезопаси работата на рибарите, работниците и служителите. Той ще служи за изваждане и спускане на вода на рибарските лодки, повдигане на товари за нуждите и за обслужване на лодкостоянките. Предвижда се и доставка на котвената система, включваща следните елементи: верига майка с 10 бр. дънни котви, всяка 5Т, хеликс еко котви, котвени линии за лодки 5-10 м и за големи лодки до 12 м. Наличието на подобна система от котвени линии ще гарантира високо ниво на сигурност на закотвянето на плавателните средства и инфраструктурата на лодкостоянката, безопасното съхранение, поддръжка, експлоатация и работа с тях. За осигуряване на защита на зоните, които са в контакт с корпусите на лодките се предвижда доставка и монтаж на понтонни съоръжения (2 понтона с конструкция от морски алуминий с дължина 12 м и ширина 2,50 м) и фингери – 8 бр. С поставянето на понтоните ще се увеличи капацитета на домуващите плавателни съдове на обекта.

С инвестиционното си предложение Община Бургас ще кандидатства за финансиране по процедура BG14MFOR001-4.062 „Рибарски пристанища, кейове за разтоварване, рибни борси и покрити лодкостоянки на територията на МИРГ Бургас - Камено“, Мярка 1.8 „Рибарски пристанища, кейове за разтоварване, рибни борси и покрити лодкостоянки“ от Стратегията за водено от общностите местно развитие на МИРГ „Бургас-Камено“ финансирана от Европейския фонд за морско дело и рибарство чрез Програма за морско дело и рибарство 2014 – 2020г.

Дейностите, свързани с реализация на инвестиционното предложение не попадат в позициите на Приложения № 1 и № 2, съответно към чл. 92 и чл. 93 от Закона за опазване на околната среда (ЗООС) и не подлежат на процедури по реда на Глава шеста от ЗООС (преценяване на необходимостта от извършване на екологична оценка и/или оценка на въздействието върху околната среда, задължителна екологична оценка и/или оценка на въздействието върху околната среда).



гр. Бургас, к-с Лазур, ул. „Перущица“ 67, ет.3, п.к.388
Тел: +359 56 813205, Факс: +359 56 813 200
e-mail: riqsvbs@unacs.bg
www.riqsvbs.com



ПИ с идентификатор 07079.10.1245, м. „Рибарско пристанище“, землище на кв. „Крайморие“, гр. Бургас и акваторията пред него, не попадат в границите на защитена територия, по смисъла на Закона за защитените територии. Северната част на имота попада в границите на защитена зона, определена по реда на Закона за биологичното разнообразие (Натура 2000 места) - BG0002077 „Бакърлъка“ за опазване на дивите птици, обявена със Заповед №РД-530/26.05.2010г. на министъра на околната среда и водите (ДВ, бр. 49/2010 г.); Заповед за поправка на очевидна фактическа грешка в Заповедта за обявяване №РД-563/22.07.2014г. (ДВ, бр. 67/12.08.2014г). При извършената проверка за допустимост по смисъла на чл. 12, във връзка с чл. 2, ал. 2 от Наредбата за ОС се установи, че реализацията на инвестиционното предложение е **допустима** спрямо режима на защитената зона, определен със заповедта за обявяването ѝ.

Предвид гореизложеното, отчитайки местоположението и характера на инвестиционното предложение, считам че при реализацията му, няма вероятност от значително отрицателно въздействие върху горепосочената защитена зона. В тази връзка на основание чл.2, ал.2 от Наредбата за ОС Ви уведомявам, че преценката на компетентния орган е, че **не е необходимо провеждане на процедура по реда на Глава втора от Наредбата за ОС.**

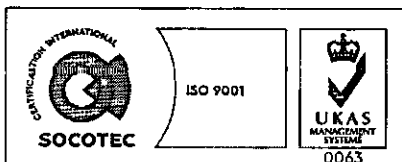
След извършена проверка по наличната към момента в РИОСВ-Бургас цифрова информация и модели за разпространение на дюнни природни местообитания по Черноморското крайбрежие, е установено, че не засяга площ с характеристика на **пясъчни дюни**. Настоящото становище по отношение на пясъчните дюни, предвид Заповед № РД-299/29.03.2013г. на Министъра на околната среда и водите, следва да се счита и като становище по смисъла на §25, ал.3 на Закона за устройство на Черноморското крайбрежие.

Настоящото писмо се отнася само за заявените параметри на инвестиционното предложение и не отменя необходимостта от получаване на съгласувания или разрешителни, предвидени в други закони и подзаконовни нормативни актове.

При всички случаи на промяна в параметрите на инвестиционното предложение или на някои от обстоятелствата, при които е издадено настоящото писмо възложителят е длъжен да уведоми незабавно РИОСВ-Бургас за промените.

ДЕТЕЛИНА ИВАНОВА

Директор на РИОСВ – Бургас



гр. Бургас, к-с Лазур, ул. „Перушица“ 67, ет.3, п.к.388

Тел: +359 56 813205, Факс: +359 56 813 200

e-mail: riosvbs@unacs.bg

www.riosvbs.com

