



РЕПУБЛИКА БЪЛГАРИЯ

Министерство на околната среда и водите

Регионална инспекция по околната среда и водите - Бургас

ИЗХ. № ПД-2738 -15/ 13. 01. 2021
ГР. БУРГАС

ДО:

ДП „ПРИСТАНИЩНА ИНФРАСТРУКТУРА“

ГР. СОФИЯ, БУЛ „ШИПЧЕНСКИ ПРОХОД“ № 69

„БМФ ПОРТ БУРГАС“ ЕАД

ГР. БУРГАС, УЛ. „КНЯЗ АЛ. БАТЕНБЕРГ“ № 1

ОТНОСНО: инвестиционно предложение „Удълбочаване на източен басейн на Пристанищен терминал „Бургас Изток-2“ за корабни места 20А, 20Б, 34 и 35“, с възложители ДП „ПРИСТАНИЩНА ИНФРАСТРУКТУРА“ и „БМФ ПОРТ БУРГАС“ ЕАД

Във връзка с внесената от Вас документация с вх. № ПД-2738/2020г. в РИОСВ-Бургас за инвестиционното предложение, която приемам като уведомление по чл. 10, ал. 1 от Наредбата за условията и реда за извършване на оценка за съвместимостта на планове, програми, проекти и инвестиционни предложения с предмета и целите на опазване на защитените зони - *Наредбата за ОС*, на основание чл. 6а, т. 2 от същата Наредба, Ви уведомявам за следното:

Инвестиционно предложение „Удълбочаване на източен басейн на Пристанищен терминал „Бургас Изток-2“ за корабни места 20А, 20Б, 34 и 35“, попада в обхвата на чл. 2, ал. 2 от Наредбата за ОС.

Инвестиционното предложение е свързано с удълбочаване на източен басейн на Пристанищен терминал „Бургас Изток-2“ за корабни места 20А, 20Б, 34 и 35. Предвидените драгажни дейности включват три зони за удълбочаване. Издрагираните дънни маси и утайки ще се депонират (влагат) в изграждане на хидротехнически съоръжения в границите на оперативните територии на ПТ „Бургас Изток-2“ и „Бургас-Запад“. Целта на драгирането е достигане на определени проектни дълбочини в трите новопредложени зони на драгиране:

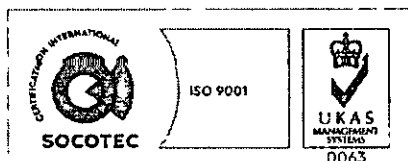
- Зона 1: Зона за подхождане, обръщателен кръг и оперативните акватории на КМ 20А и 20Б. Зоната заедно с откосите е с площ от 417 322 кв.м и средна дълбочина около -7.0 и -8.0м EVRS;

- Зона 2: Зоната южно от КМ 34 до достигане на подходния канал. Зоната е с площ от 137 069 кв.м и средна дълбочина от -12.5м EVRS;

- Зона 3: Оперативната зона на КМ 35 и зоните за подхождане към него. Тази зона е триъгълник и граничи на юг с корабно КМ 34, на север с КМ 20Б, на запад с територията на Бургас Изток-2 и на изток със зоната за подхождане към КМ 20А и 20Б (по-дълбоки зони). Зоната е с площ от 63 295 кв.м и средна дълбочина от -7.7 м EVRS.

Проектните дълбочини на драгиране са, както следва:

- | | |
|-------------------------|---------------|
| - Зона 1: КМ 20А и 20Б: | - 11.55м EVRS |
| - Зона 2: КМ 34 (OGV): | - 14.05м EVRS |
| - Зона 3: КМ 35 (MCV): | - 8.05м EVRS |



гр. Бургас, к-с Лазур, ул. „Перушица“ 67, ет.3, п.к.388

Тел: +359 56 813205, Факс: +359 56 813 200

e-mail: riosvbs@unacs.bg

www.riosvbs.com



На основание чл. 4а от НУРИОВОС е изискано становище от Басейнова дирекция „Черноморски район“. Съгласно писмо на БДЧР с изх. № 05-10-323(АЗ) от 23.12.2020 г. инвестиционното предложение, което ще се реализира е допустимо спрямо ПУРБ и ПУРН.

За дейностите по удълбочаване източен басейн на Пристанищен терминал „Бургас Изток-2“ за корабни места 20А, 20Б, 34 и 35 са проведени процедури по реда на глава шеста от Закона за опазване на околната среда, съвместени с процедури по реда на чл. 31 от Закона за биологичното разнообразие, за които директорът на РИОСВ-Бургас е издал:

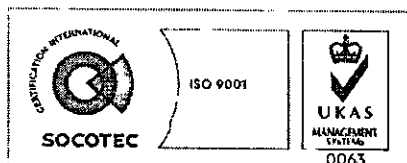
- Решение № БС-148-ПР/18.11.2016 г. за преценяване на необходимостта от извършване на оценка на въздействието върху околната среда (ОВОС), с което е постановил да не се извършва ОВОС за инвестиционно предложение „Изграждане на 2 броя кейови стени и съпътстващата ги инфраструктура на територията на пристанищен терминал „Бургас Изток-2“, гр. Бургас, община Бургас“, с възложител „БМФ ПОРТ БУРГАС“ ЕАД.

- Решение № БС-19-ПР/22.02.2019 г. за преценяване на необходимостта от извършване на оценка на въздействието върху околната среда, с което е постановил да не се извършва ОВОС за инвестиционно предложение „Разширение и модернизация на пристанищен терминал „Бургас-Запад“, ПИ № 07079.618.21 и 07079.618.22 по КК на гр. Бургас, общ. Бургас“, с възложител: „БМФ ПОРТ БУРГАС“ ЕАД;

- Решение № БС-60-ПР/14.06.2019 г. за преценяване на необходимостта от извършване на оценка на въздействието върху околната среда, с което е постановил да не се извършва ОВОС за инвестиционно предложение „Разширение и модернизация на пристанищен терминал „Бургас Изток-2“, състоящ се от поземлени имоти с идентификатори 07079.618.202, 07079.618.203, 07079.618.23, 07079.618.1014 и 07079.618.1015 по КК на гр. Бургас“, с възложител „БМФ ПОРТ БУРГАС“ ЕАД;

Посочените по-горе дейности, свързани с реализацията на настоящото инвестиционно предложение не попадат в позициите на Приложения № 1 и 2, съответно към чл. 92 и чл. 93 от Закона за опазване на околната среда и не подлежат на регламентирани с глава шеста от Закона процедури по преценяване на необходимостта от извършване на екологична оценка и/или оценка на въздействието върху околната среда, задължителна екологична оценка и/или оценка на въздействието върху околната среда.

Разглежданата акватория - източен басейн на Пристанищен терминал „Бургас Изток-2“ не попада в границите на защитени територии, определени по реда на Закона за защитените територии и в защитени зони по смисъла на Закона за биологичното разнообразие (Натура 2000 места). Най-близко са разположени: /на около 1700м/ защитена зона BG0000273 “Бургаско езеро” за опазване на дивите птици, обявена със Заповед №РД-769/28.10.2008г. на министъра на околната среда и водите; защитена зона BG0000273 “Бургаско езеро” за опазване на природните местообитания и на дивата флора и фауна, приета с Решение на МС №122/2007г. (ДВ, бр. 21/09.03.2007г.); /на около 1750м/ защитена зона BG0000271 „Мандра-Пода” за опазване на природните местообитания и на дивата флора и фауна, приета с РМС №802/04.12.2007г. (ДВ, бр. 107/2007г.); защитена зона BG0000271 „Мандра-Пода” за опазване на дивите птици, обявена със Заповед № РД-131/2012 г. на министъра на околната среда и водите (ДВ, бр 23/2012г.); /на около 2400м/ акваторията на защитена зона BG0002077 “Бакърлъка” за опазване на дивите птици, обявена със Заповед № РД-530/26.05.2010г. на министъра на околната среда и водите и Заповед за поправка на очевидна фактическа грешка в заповедта за обявяване №РД 563/22.07.2014г. (ДВ, бр. 67/12.08.2014г.)



гр Бургас, к-с Лазур, ул. „Перущица“ 67, ет.3, п.к.388

Тел: +359 56 813205, Факс: +359 56 813 200

e-mail: riosvbs@unacs.bg

www.riosvbs.com



Предвид гореизложеното, отчитайки местоположението на настоящото инвестиционно предложение, считам че при реализацията му, няма вероятност от значително отрицателно въздействие върху защитени зони BG0000273 "Бургаско езеро" и BG0000271 „Мандра-Пода“ за опазване на дивите птици и защитени зони BG0000273 "Бургаско езеро", BG0000271 „Мандра-Пода“ и BG0002077 "Бакърлъка" за опазване на природните местообитания и на дивата флора и фауна. В тази връзка на основание чл. 2, ал. 2 от *Наредбата за ОС* Ви уведомявам, че преценката на компетентния орган е, че не е необходимо провеждане на процедура по реда на Глава втора от Наредбата за ОС.

Дейността ще се извършва изцяло в черноморската акватория и не се засяга площ с характеристика на пясъчни дюни.

Уведомявам Ви, че настоящото инвестиционно предложение е частично разгледано с проведените процедури по околна среда, приключили с цитираните по-горе Решение № БС-148-ПР/18.11.2016 г., Решение № БС-19-ПР/22.02.2019 г. и Решение № БС-60-ПР/14.06.2019 г. за преценяване на необходимостта от извършване на оценка на въздействието върху околната среда. Предвид това е необходимо при реализиране на „Удълбочаване на източен басейн на Пристанищен терминал „Бургас Изток-2“ за корабни места 20А, 20Б, 34 и 35“, да се спазват относимите към настоящото инвестиционно предложение условия, мерки и ограничения поставени в цитираните Решения на директора на РИОСВ-Бургас.

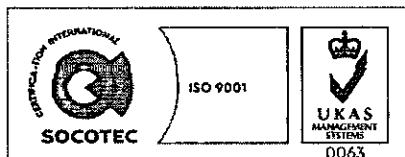
Приложение: Копие от писмо с изх. № 05-10-323(А3) от 23.12.2020 г. на БДЧР-Варна.

Настоящото писмо се отнася само за заявените параметри на инвестиционното предложение и не отменя необходимостта от получаване на съгласувания или разрешителни, предвидени в други закони и подзаконовни нормативни актове.

При всички случаи на промяна в параметрите на инвестиционното предложение или на някои от обстоятелствата, при които е издадено настоящото писмо, възложителят е длъжен да уведоми незабавно РИОСВ-Бургас за промените.

ДЕТЕЛИНА ИВАНОВА

Директор на РИОСВ-Бургас



гр. Бургас, к-с Лазур, ул. „Перушица“ 67, ет.3, п.к.388

Тел: +359 56 813205, Факс: +359 56 813 200

e-mail: riosvbs@unacs.bg

www.riosvbs.com

