



# РЕПУБЛИКА БЪЛГАРИЯ

## Министерство на околната среда и водите

### Регионална инспекция по околната среда и водите - Бургас

Изх. № ПД-2802 (1) 12. 01. 2021

гр. Бургас

ДО:

**НАСЛЕДНИЦИ НА СТАМАТ КАЛАНГЕРОВ**

**Чрез пълномощник СВЕТОСЛАВ БЪРЗЕВ**

**ГР. СРЕДЕЦ**

**КОПИЕ**

**РДГ-БУРГАС**

**Относно:** „Горскостопанска програма за ПИ с ид. 03349.42.3, част от отдел/подотдел 425 „б“, 425 „и“, 425 /2/ и 425 /3/, землище на с. Белеврен, Община Средец в териториалния обхват на ТП „ДГС Средец“, собственост на наследниците на Стамат Калангеров

Във връзка с внесената документация/уведомление с вх. № ПД-2802/2020г. на РИОСВ – Бургас за горечитираната горскостопанска програма, на основание чл.6а, т.2 от Наредба за условията и реда за извършване на оценка за съвместимостта на планове, програми, проекти и инвестиционни предложения с предмета и целите на опазване на защитените зони (Наредбата за ОС, обн., ДВ, бр.73 от 11.09.2007г., изм. и доп.), Ви уведомявам следното:

Представената „Горскостопанска програма за ПИ с ид. 03349.42.3, част от отдел/подотдел 425 „б“, 425 „и“, 425 /2/ и 425 /3/, землище на с. Белеврен, Община Средец в териториалния обхват на ТП „ДГС Средец“ попада в обхвата на чл.2, ал.2 от Наредбата за ОС.

Горскостопанската програма се отнася за ПИ с идентификатори 03349.42.3 в землището на с. Белеврен, общ. Средец, с обща площ 11,296 дка, разпределени както следва: 9,140 дка попадат в отдел/подотдел 425 „б“ представляващ култура от черен бор, бял бор, благуи и цер, 1,003 дка попадат в отдел/подотдел 425 /2/ представляващ поляна, 1,127 дка попадат в отдел/подотдел 425 /3/ представляващ поляна и 0,026 дка попадат в отдел/подотдел 425 „и“ представляващ култура от черен бор. **Предмет на настоящата горскостопанска програма е площта от 9,140 дка попадаща в отдел/подотдел 425 „б“. Частта от имота попадаща в отдел/подотдел 425 „и“ е незначителна и не представлява предмет на горскостопанската програма.**

Подотдел 425 „б“ е с обща площ 136 дка, от които 9,140 дка попадат в ПИ с ид. 03349.42.3. Съгласно горскостопанската програма насаждението е в състав: чб – 9, бб – 1, благуи и цер; възраст 44 г; пълнота – 0,8; височина 15-16 м; бонитет 3. Към настоящия момент дървостоят от подотдела, попадащ в рамките на имота е с висока пълнота и склопеност по цялата площ. Изхождайки от състоянието и възрастта на насаждението се **предлага се да се изведе пробирка с интензивност до 15%.**

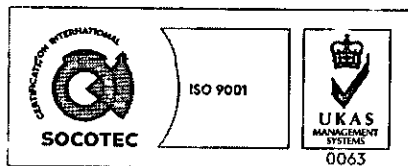
Предвидените дейности по реализация на представената програма не могат да бъдат отнесени към никоя от позициите на Приложение №1 и №2 на Закона за опазване на околната среда и не подлежат на регламентираните с глава шеста от Закона процедури по преценяване на необходимостта от извършване на екологична оценка и/или оценка на въздействието върху

гр. Бургас, к-с Лазур, ул. „Перушица“ 67, ет.3, п.к.388

Тел: +359 56 813205, Факс: +359 56 813 200

e-mail: [riosvbs@unacs.bg](mailto:riosvbs@unacs.bg)

[www.riosvbs.com](http://www.riosvbs.com)



околната среда, задължителна екологична оценка и/или оценка на въздействието върху околната среда.

Имотът не попада в границите на защитена територия, по смисъла на Закона за защитените територии. Попада в границите на защитена зона, определена по реда на Закона за биологичното разнообразие (Натура 2000 места) - BG0000219 „Дервентски възвишения 2” за опазване на природните местообитания и на дивата флора и фауна, приета с Решение на министерски съвет №122/2007г. (ДВ, бр.21/09.03.2007г.).

Съгласно публично достъпната информационна система за Натура 2000, поместена на сайта на Министерство на околната среда и водите (адрес <http://natura2000.moew.government.bg/>) в разглеждания имот не е констатирано наличие на природно местообитание.

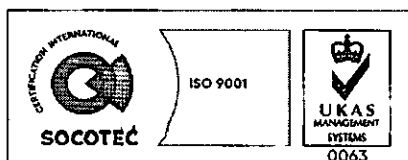
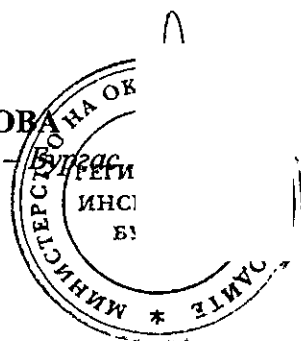
С оглед гореизложеното, отчитайки характера на заявената програма, както и че имотът не е идентифициран като природно местообитание от предмета на опазване на защитена зона BG0000219 „Дервентски възвишения 2”, считам че при реализацията ѝ няма вероятност от значително отрицателно въздействие върху природни местообитания, видове и техните местообитания предмет на опазване в гореописаната защитена зона.

В тази връзка на основание чл.2, ал.2 от Наредбата за ОС Ви уведомявам, че за: „Горскостопанска програма за ПИ с ид. 03349.42.3, част от отдел/подотдел 425 „б”, 425 „и”, 425 /2/ и 425 /3/, землище на с. Белеврен, Община Средец в териториалния обхват на ТП „ДГС Средец”, преценката на компетентния орган е, че не е необходимо провеждане на процедура по реда на Глава втора от Наредбата за ОС.

*Настоящото писмо се отнася само за заявените параметри на програмата и не отменя необходимостта от получаване на съгласувания или разрешителни, предвидени в други закони и подзаконовни нормативни актове.*

*При всички случаи на промяна в параметрите на програмата или на някои от обстоятелствата, при които е издадено настоящото становище, възложителят е длъжен да уведоми незабавно РИОСВ-Бургас за промените.*

**ДЕТЕЛИНА ИВАНОВА**  
Директор на РИОСВ – Бургас



гр. Бургас, к-с Лазур, ул. „Перущица” 67, ет.3, п.к.388  
Тел: +359 56 813205, Факс: +359 56 813 200  
e-mail: [riosvbs@unacs.bg](mailto:riosvbs@unacs.bg)  
[www.riosvbs.com](http://www.riosvbs.com)

