



РЕПУБЛИКА БЪЛГАРИЯ

Министерство на околната среда и водите

Регионална инспекция по околната среда и водите - Бургас

ИЗХ. № ПД-2279 - (8)
ГР. БУРГАС

06. 01. 2021

ДО
ЙОРДАНКА ДИМОВА
УПРАВИТЕЛ НА „М-ПОМОРИЙСКИ СОЛНИЦИ“ ЕООД
УЛ. „АЛЕКСАНДЪР ПУШКИН“ № 4, ЕТ. 2
ГР. ПЛОВДИВ
p.solnici@abv.bg

КОПИЕ ДО:
МИНИСТЕРСТВО НА ОКОЛНАТА СРЕДА И ВОДИТЕ
ДИРЕКЦИЯ НСЗП
БУЛ. „МАРИЯ ЛУИЗА“ № 22
ГР. СОФИЯ

ИВАН АЛЕКСИЕВ
КМЕТ НА ОБЩИНА ПОМОРИЕ
УЛ. „СОЛНА“ № 5
ГР. ПОМОРИЕ

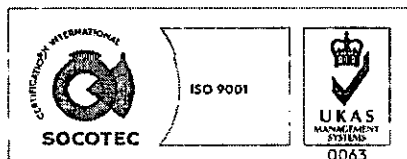
Относно: Проект LIFE19 NAT/BG/000804 „Опазване на крайбрежна лагуна Поморийско езеро“

Във връзка с внесената от Вас документация с вх. № ПД-2279/2020г. в РИОСВ-Бургас за цитирания проект, която приемам като уведомление по чл. 10, ал. 1 от Наредбата за условията и реда за извършване на оценка за съвместимостта на планове, програми, проекти и инвестиционни предложения с предмета и целите на опазване на защитените зони - *Наредбата за ОС*, на основание чл. 6а, т. 2 от същата Наредба, Ви уведомявам за следното:

Проект „Опазване на крайбрежна лагуна Поморийско езеро“, попада в обхвата на чл. 2, ал. 2 от *Наредбата за ОС*.

С проекта се предвиждат следните консервационни дейности и мониторинг:

- С1: Подобряване управлението на водите в Поморийско езеро. Предвижда се рехабилитация на 5340 м защитни канали (760 м южен и 4580 м северен канали) и 6460 м диги. Дейностите включват изземване на наноси от защитните канали, оформяне на профила на каналите до техническите им характеристики и насипване на изгребания материал върху защитните диги успоредно на каналите;



гр. Бургас, к-с Лазур, ул. „Перушица“ 67, ет.3, п.к.388

Тел: +359 56 813205, Факс: +359 56 813 200

e-mail: riosvbs@unacs.bg

www.riosvbs.com



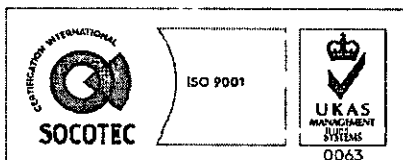
- C2: Увеличаване на подходящи местообитания за приоритетни видове птици. Предвижда се възстановяване на островното местообитание, чрез насипване на седимент от дъното на езерото, богат на мидени черупки, с площ около 250 м² в южната част на Поморийско езеро и създаване на нова дървена наколна платформа с площ 36 м² в югозападната част на езерото. Всички дейности ще се осъществяват ръчно от доброволци по време на консервационни бригади през септември, след гнездовия период на птиците;
- D1: Мониторинг на въздействието на дейностите по проекта върху крайбрежните местообитания. Оценка на въздействието на природозащитните дейности върху ключови параметри за определяне на природозащитното състояние на местообитание *1150 „Крайбрежни лагуни“ и други крайбрежни местообитания. Мониторинга ще се провежда два пъти месечно;
- D2: Мониторинг на въздействието на дейностите по проекта върху приоритетни видове птици. Оценка на въздействието на природозащитните дейности върху видовия състав на птиците. Дейността ще се извършва с помощта на дрон;
- D3: Мониторинг на видовия състав на водните кончета като индикатор за промяна в качеството на водите. Предвижда се обучение на полеви експерт от Френският изследователски институт. Ще се наблюдават характеристиките на местообитанието и плътност на отделните видове водни кончета. Акцент ще се обърне на вида тъмно смарагдово водно шило *Lestes macrostigma*.

Дейностите, предвидени с проекта не очертават рамката на бъдещо развитите на инвестиционни предложения, които попадат в позициите на Приложения № 1 и 2, съответно към чл. 92 и чл. 93 от Закона за опазване на околната среда (ЗООС) и не подлежат на процедури по реда на Глава шеста от ЗООС (преценяване на необходимостта от извършване на екологична оценка и/или оценка на въздействието върху околната среда, задължителна екологична оценка и/или задължителна оценка на въздействието върху околната среда)

Поморийско езеро попада в границите на защитена територия по смисъла на Закона за защитените територии (ЗЗТ) – защитена местност (ЗМ) „Поморийско езеро“ обявена със Заповед № РД-31/23.01.2001г. на министъра на околната среда и водите (обн. ДВ. бр. 16/2001г.). Попада в границите на две защитени зони по смисъла на Закона за биологичното разнообразие (Натура 2000 места) - BG0000152 „Поморийско езеро“ за опазване на дивите птици, обявена със Заповед № РД-78/03.02.2009 г. на министъра на околната среда и водите (обн. ДВ. бр. 14/2009 г.) и BG0000620 „Поморие“ за опазване на природните местообитания и на дивата флора и фауна, одобрена с Решение 122/02.03.2007г. на Министерски съвет (обн. ДВ. бр. 21/2007 г.).

При извършената проверка за допустимост по реда на чл.12, ал. 2 и ал. 4 във връзка с чл. 2, ал. 2 от Наредбата за ОС се констатира, че дейностите предвидени с проекта са допустими спрямо режима на ЗМ „Поморийско езеро“, определен със ЗЗТ и заповедта за обявяване, както и с режима на защитена зона BG0000152 „Поморийско езеро“ за опазване на дивите птици, определен със заповедта ѝ за обявяване.

Предвид гореизложеното, отчитайки консервационната насоченост на проекта и необходимостта от извършване на поддържащи дейности за опазване на биологичното разнообразие в поморийската лагуна, считам че при реализация на конкретните дейности, няма вероятност от значително отрицателно въздействие върху защитената територия и защитените зони. В тази връзка на основание чл. 2, ал. 2 от *Наредбата за ОС* Ви уведомявам,



гр. Бургас, к-с Лазур, ул. „Перущица“ 67, ет.3, п.к.388
Тел: +359 56 813205, Факс: +359 56 813 200
e-mail: riosvbs@unacs.bg
www.riosvbs.com



че преценката на компетентния орган е, че **не е необходимо** провеждане на процедура по реда на Глава втора от Наредбата за ОС.

След извършена проверка по наличната към момента в РИОСВ-Бургас цифрова информация (КВС/КК, горска карта) и модели за разпространение на дюнни природни местообитания по Черноморското крайбрежие, е установено, че с дейностите по проекта не се засяга площ с характеристика на пясъчни дюни. Цитираното становище, предвид Заповед №РД-299/29.03.2013 г. на Министъра на околната среда и водите, следва да се счита и като становище по смисъла на §25, ал.3 на Закона за устройство на Черноморското крайбрежие.

На основание чл. 4а от Наредбата за условията и реда за извършване на оценка на въздействието върху околната среда /НУРИОВС/ е изискано становище от Басейнова дирекция „Черноморски район“ (БДЧР). Съгласно писмо на БДЧР с изх. № 05-10-303/А4/14.12.2020 г. дейностите по проекта са допустими спрямо ПУРБ и ПУРН 2016 – 2020г.

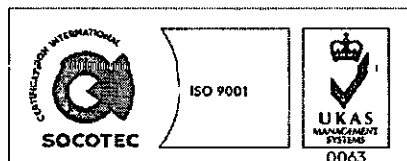
Предвид обстоятелството, че дейностите ще се извършат в границите на защитена територия, на основание § 7 от ПЗР на Закона за защитените територии, РИОСВ-Бургас съгласува осъществяването на дейности по проект LIFE19 NAT/BG/000804 „Опазване на крайбрежна лагуна Поморийско езеро“ в ЗМ „Поморийско езеро“ в периода до 31.08.2023г. при стриктно спазване на режима на защитената територия и защитените зони, както и условията в становище на БДЧР с изх. № 05-10-303/А4/14.12.2020 г.

Приложение: копие на становище на БДЧР.

Настоящото писмо се отнася само за заявените параметри на плана и не отменя необходимостта от получаване на съгласувания или разрешителни, предвидени в други закони и подзаконови нормативни актове.

При всички случаи на промяна в параметрите на плана или на някои от обстоятелствата, при които е издадено настоящото писмо, възложителят е длъжен да уведоми незабавно РИОСВ-Бургас за промените.

ДЕТЕЛИНА ИВАНОВА
Директор на РИОСВ-Бургас



гр. Бургас, к-с Лазур, ул. „Перушица“ 67, ет.3, п.к.388
Тел: +359 56 813205, Факс: +359 56 813 200

e-mail: riosvbs@unacs.bg
www.riosvbs.com

